



OLAT

Wandelsportvereniging

CLUBBLAD • DECEMBER 2011 • NUMMER 37-12

NIEUWS



Gezellige afloop WoD-wandeldag



Laatste clubreis seizoen 2011



Coast to coast 2011



OLAT: Ollandse Lange Afstand Tippelaars

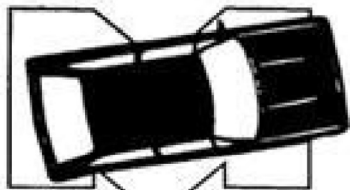
Opgericht 23 november 1967
te Sint-Oedenrode
Lid van KNBLO-NL wandelsport-
organisatie Nederland
Aangesloten bij:
Atletiekunie en NFV (IVV)

*Gezellige drukte bij een
OLAT rustpost zoals we
die tijdens onze komende
winterwandelingen re-
gelmatig zullen tegenko-
men.
Veel wandelplezier..*

CAFE BIJARD
FEESTZAAL
DU COMMERCE

Elly en Twan
Tel. 040 206 20 19
Langstraat 8 - Leende

Bruiloften
Koffietafels
Recepties
Feestavonden
Warm/koud buffet



M.V.D. HEIJDEN
autocentrum zijtaart b.v.

Past. Clercxstraat 34, 5465 RH Zijtaart
Telefoon 0413 36 33 74 • Fax 0413 34 26 14
www.mvdheijdenzijtaart.nl

LOOP EENS NAAR
WWW.BAJO.NL DAAR
VIND JE INFORMATIE
OVER STUDIO BAJO
(CARTOONS EN STRIPS
EN KARIKATURIST
BAJO!



DAARNA NOG
EVEN DOOR-
LOPEN NAAR
WWW.JOOP
REICHENFELD.NL
(MONOTYPES EN
KERAMIEK)

JE KUNT OOK BELLEN VOOR
FOLDERS: 073-6123345.



JULIANAWANDELTOCHT

In het grensgebied van Tsjechië en Polen

Jaarlijks organiseren wij een driedaagse wandeltocht van in totaal 100 km voor geofefende wandelaars. Ook mogelijk om de halve afstand te lopen. Voor de aanhang is er een alternatief programma.

Deze tocht wordt ondersteund door het Tsjechisch bureau voor Toerisme.

Het hele jaar door te boeken: camping, appartementen en hotels met Nederlandse wandelinfo.

Voor meer informatie zie website: www.aktief.cz

U kunt ons bereiken via telefoonnr.: 0228-513538

Email: bertenmien@hetnet.nl

LANDSCHAP

reisboekwinkel

LANDKAARTEN REISGIDSEN ATLASSEN GLOBES
WANDELKAARTEN TAALGIDSEN FIETSKAARTEN
FOTOBEOEKEN LANDENINFORMATIE REISVERHALEN

www.landschapreisboekwinkel.nl

Kleine berg 3
5611 JS Eindhoven

info@landschapreisboekwinkel.nl
T 040 256 9653
F 040 256 9654



Pearl S. Buckstraat 1-B
5491 DG Sint-Oedenrode
Tel. 06 - 12 27 83 95
www.fotografiebrouwers.nl
info@fotografiebrouwers.nl



VAKANTIECENTRUM
DE ZWARTE BERGEN

Op zoek naar een geschikte locatie?
Vraag vrijblijvend naar de mogelijkheden.

VAKANTIECENTRUM DE ZWARTE BERGEN

Zwartebergendreef 1
5575 XP LUYKSGESTEL
Tel. 0497-541373
E-mail: info@zwartebergen.nl

OLAT WANDELBOETIEK
geopend tijdens onze wandeltochten

Airbornepad Market Garden
Graaf van Hornepad
Hertog Hendrikpad

Ook alle andere Nederlandse wandelgidsen

Met korting voor OLAT-leden

Tevens rechtstreeks te bestellen via onze website

E-mail: boetiek@olat.nl

REDACTIE OLAT NIEUWS

Ad van Asten (*coördinatie, bestuursafgevaardigde*)

Ad van Asten, Lineke den Boer, Wil Jacobs-Effting, Rinda Scheltens (*redactie*)
Lineke den Boer (*eindredactie, vormgeving*)
Noud Wijn (*fotografie*)
Otto Ahlers (*archivering, techniek*)

INLEVEREN KOPIJ

t/m 15e van de maand

Lupinelaan 27, 5691 WC Son -
olatnieuws@olat.nl
info redactie algemeen: 0499-473767

WEBSITE

Ad van Asten (*coördinatie*) -
a.asten@olat.nl
Angélique van Deursen (*webmaster*)
website@olat.nl

LEDENADMINISTRATIE &

ABONNEMENTEN

Jet van den Bersselaar-Dreesen
De Regent 286, 5611 HW Eindhoven
040-2524404 of leden@olat.nl



IN DIT NUMMER:

Vooruitblik Grenzeloze Tocht <i>Myriam van den Berg</i>	3
Wandelen op Dinsdag; Rooise Wandelingen; Grenzeloze Tocht; Winterserie	4-5
Samenstelling bestuur en commissies OLAT	6
Bij Joop aan tafel <i>opgetekend door Ad van Asten</i>	7
Onze jarigen; Ledenadministratie <i>Jet van den Bersselaar-Dreesen</i>	8
Van de bestuurstafel <i>Ad van Asten</i>	9
Idyllische herfsttocht op de GR 14 <i>Mirjam Kies</i>	10-11
Prikbord: Huldiging 4 daagse wandelaars regio Brabant-Zeeland	12
Wandelschoenen en zo <i>Kees van Vessem</i>	13
LPS: programma clubkampioenschap 2012 <i>Ad van Asten</i>	14-15
LPS: stand clubkampioenschap <i>Ad van Asten</i>	16
LPS: agenda's, uitslagen & nieuws <i>Ad van Asten</i>	17
Prikbord / vervolg vooruitblik Grenzeloze Tocht	18
Een prachtige dinsdagwandeling <i>Henri Floor</i>	19-20
Op zoek naar het echte pelgrimsgevoel <i>vrij naar weblog Theo Tromp</i>	21-23
Het touwtrekpuntje en de marathon van Texel <i>Henri Floor</i>	24-26
Coast to Coast (3) <i>Peter van de Ven</i>	27-30

De redactie verwelkomt alle bijdragen in woord en beeld van OLAT-leden en over OLAT-evenementen. Indien nodig kunnen stukken worden ingekort. Voor de inhoud van de advertenties in dit clubblad kan door het bestuur van OLAT en de redactie van het OLATNieuws geen enkele verantwoordelijkheid worden aanvaard. Bezoek ook onze website: www.olat.nl



VOORUITBLIK GRENZELOZE TOCHT

Grenzeloze tocht vernieuwd!

Dit jaar is het de 20e keer dat OLAT en onze Belgische zusterorganisatie Milieu 2000 tussen Kerst en Oud en Nieuw de grenzeloze tocht organiseren.

Al 20 jaar maken veel wandelliefhebbers gebruik van de mogelijkheid om tussen de feestdagen, die zich vaak kenmerken door minder beweging, veel binnen zijn, misschien wat meer eten dan gebruikelijk, af te wisselen met lekker actief zijn, buitenlucht proeven en vooral te genieten van de stilte en de rust, kenmerkend voor deze tijd van het jaar in het mooie stukje grensgebied tussen Luyksgestel en Lommel.

Wat is er veranderd.....

De afstanden

De tocht kan gelopen worden in blokjes van 8 kilometer en veelvouden daarvan. Je kan dus kiezen voor 8, 16, 24 of 32 kilometer. Wat gebleven is, is de mogelijkheid om met het pendelbusje terug te gaan naar het startpunt. Iedereen kan hierdoor de tocht naar eigen wens invullen: starten in België, starten in Nederland, een "enkelkje" met de bus of een "retourtje" met de benenwagen. Ook het pijlen is ongewijzigd gebleven: OLAT heeft de route richting België met de bekende gele bordjes gepijld, terwijl in de tegenovergestelde richting de rode pijlen hangen van Milieu 2000.

Pauzeplaats

De grote pauzeplaats in het stadion van Lommel komt niet meer terug in deze 20e editie. We zijn nu te gast in een fraai gelegen gebouw, dat het honk is van wat wij in Nederland het scoutinggebouw noemen. Natuurlijk worden we weer meer dan gastvrij ontvangen bij onze zuiderburen met heerlijke soep, broodjes en vlaaien! De rustplaats ligt helemaal in de natuur, wat een aantal onverharde paden extra oplevert. En iedereen weet het: hiervoor is Olat altijd te vinden!

De wandeltocht in grote lijnen

Aan Nederlandse zijde doorkruist men tot aan het kanaal Bocholt-Herentals voornamelijk bosgebieden, afgewisseld met stukjes landerijen. Zo'n 80% van de routes op Nederlands grondgebied is vernieuwd. Het vaste stuk langs het kanaal, dat soms als saai ervaren werd, is beduidend korter geworden.

Eenmaal op de Blekerheide bevindt men zich op Belgische bodem. De schitterende stukjes natuur daar zoals de Sahara - met zijn zandverstuivingen, meertjes en bossen - zijn altijd weer een lust voor het oog. Deze zijn natuurlijk in de route gebleven, evenals de kronkelpadjes door de verhoogde aarden wal langs het kanaal die leuk zijn en blijven om te bewandelen.

(Vervolg op pagina 18)



WANDELEN OP DINSDAG

Om de 14 dagen vertrekt er op dinsdag om 10.00 uur 's morgens een groep van gemiddeld 40 wandelaars om met elkaar zo'n 20 km of méér te wandelen in een lekker tempo.

Het startcafé - meestal ergens in Oost-Brabant of het aangrenzende deel van Limburg - is om ± 09.30 uur open en heeft de koffie/thee klaar. Rond lunchtijd eten we ons meegebrachte lunchpakketje onderweg in de natuur op. Meestal doen we daarna het rustcafé aan. Rond 15.30 uur zijn we weer terug bij het vertrekpunt.

Wie zin heeft om mee te doen hoeft alleen maar op tijd bij het vertrekpunt te zijn, natuurlijk met eten en drinken voor onderweg. Aan- of afmelden hoeft niet.

Behalve de gebruikte consumpties zijn er geen kosten aan de wandeling verbonden. Wel is het gebruikelijk dat iedereen na twee maal meegewandeld te hebben lid wordt van OLAT.

Bij deze wandelingen mogen de honden niet mee. Graag vragen wij uw begrip voor deze keuze.

Vanzelfsprekend loopt iedereen voor eigen risico mee.

Informatie:

Piet van der Zande 040-2263198 pvdzande@zonnet.nl
Mieke van Boxtel 0411-622188 acvan boxtel@home.nl
Truus Kusters 0478-541276 h.h.kusters@home.nl



ROOISE WANDELINGEN

Iedere dinsdag vertrekt er in Sint-Oedenrode een enthousiaste groep wandelaars voor een tocht van circa 7 of 10 km. Iedereen loopt in zijn eigen tempo aan de hand van een routebeschrijving. Gestart wordt – altijd stipt om 10:00 uur – beurtelings vanuit het centrum en de drie kerkdorpen van Sint-Oedenrode.

Er zijn 5 startpunten:

Den Toel	Pastoor Smitsstraat 4, Olland
De Beckart	Oude Lieshoutseweg 7, Nijnsel
De Vriendschap (v/h 't Riethof)	Pastoor Teurlingsstraat 30, Boskant
Oud Rooy	Markt 13, Sint-Oedenrode
Vresselse Hut	Vresselseweg 33, Nijnsel

AGENDA

Datum	Startpunt
13 december	De Beckart
20 december	De Vriendschap
27 december	Oud-Rooy
3 januari	Den Toel
10 januari	De Beckart
17 januari	De Vriendschap
24 januari	Oud-Rooy
31 januari	Vresselse Hut

Deelname is voor OLAT-leden gratis, op vertoon van clubpas. Niet-leden kunnen één keer gratis uitproberen; daarna betalen zij 1 euro per keer. Dit kan contant of via een strippenkaart van 15 euro. Iedereen wandelt mee voor eigen risico.

Informatie:

Johan van de Sande 0413-473375
Peter van de Laar 0413-474759
Betsie van Mil 0413-475454



AGENDA		
Datum	Route	Startpunt
13 dec.	Guldenbergtocht	Conferentiehôtel Guldenberg, 0411-642424 Guldenberg 12, 5268 KR Helvoirt
27 dec.	geen	ivm Grenzeloze Tocht op 28 dec.
10 jan.	Hilverroute	Café De Zwaan, 013-5050033 Vrijthof 17, 5081 CA Hilvarenbeek
24 jan.	De Hugten- tocht	Café-rest. De Smeltkroes, 0595-593219 Kijkakkers 1, 6026 ER Maarheeze
7 febr.	De Maas- duinen	Eetcafé Het Spiegelbeeld, 0478-503462 Moleneind 5 (N271), 5855 CB Well
21 febr.	Carnavals- tocht	Huize Providentia, 040-2279186 Albertlaan 19, 6029 PN Sterksel
6 maart	Herper- duintocht	Restaurant-Taveerne Herperduin 0486-414182 Schaijkseweg 12a, 5373 KL Herpen



20^e GRENZELOZE TOCHT

Dit jaar voor de 20e keer organiseren OLAT en haar Belgische zusterclub Milieu 2000 uit Lommel weer de GrenzeLoze Tocht. Deze kan in twee richtingen gewandeld worden, waarbij ook nog keuze is uit een kortere en een langere route zodat iedereen zijn eigen afstand kan bepalen. Tussen de Nederlandse en de Belgische startlocatie rijdt bovendien een pendelbusje.

Onderweg kunt u tegen betaling consumpties verkrijgen. De wandeltocht kan men aanvagen vanuit een der beide startlocaties. In Nederland kunt u starten vanaf camping 'De Zwarte Bergen' te Luyksgestel. De afstand tussen de twee startplaatsen is 8 of 16 km. Twee verschillende nieuwe parkoersen verbinden de beide startlocaties. Op beide trajecten is onderweg een verzorgingspost ingericht. Als herinnering aan de tocht ontvangt u een speciale sticker voor uw wandelboekje.

Datum: woensdag 28 december 2011

Startplaatsen:

Nederland: Camping De Zwarte Bergen
Zwarte Bergendreef 1, 5575 XP Luyksgestel
(OV NL: BBA lijn 172)

België: Parochiezaal Heide-Heuvel
Heide z/n, 3920 Lommel/Heide-Heuvel

Afstanden: 8 - 16 - 24 en 32 km

Inschrijfgeld: € 1,20 (met stempel en sticker)

Starttijden:

32 km	08.00 - 10.00 uur
24 km	08.00 - 11.00 uur
16 km	tot 12.00 uur
8 km	tot 13.00 uur

Pendeldienst: met muntjes à € 1,20 per persoon, per rit
(muntjes aankopen bij de inschrijving - honden niet toegelaten op de bus)

Om 08.30 uur eerste afrit in Lommel (naar Luyksgestel)
Om 09.05 uur eerste afrit in Luyksgestel (naar Lommel)
Vervolgens pendeldiensten (zie uurschema ter plaatse)
Laatste afrit in Lommel om 16.00 uur, vanuit Luyksgestel om 16.35 uur (telaatkomers moeten zelf vervoer regelen)

Informatie: OLAT:
073-5033322
grens@olat.nl

Milieu 2000:
0032-11541584 (vanuit Nederland)



WINTERSERIE

De winterserietochten van OLAT gaan altijd zoveel mogelijk over onverharde paden en stille weggetjes. De routes zijn duidelijk uitgepijld en daarnaast krijgt u een routebeschrijving mee waarvan de nummers corresponderen met die op de pijlen.

Verspreid over de routes zijn altijd meerdere wagenrustposten aanwezig, indien mogelijk met toiletvoorziening; op de langere afstanden is ook horeca opgenomen in het parkoers.

Nordic Walkers zijn welkom op alle afstanden.

Startbureau geopend vanaf 07.15 uur
(06.30 uur - maart)

inschrijving vanaf 07.30 uur
finish voor 17.00 uur
(19.00 uur - maart)

Afstanden	Starttijden
40 km	08.00-09.00 uur
30 km	08.00-10.00 uur
10-15-20 km	08.00-12.30 uur
60 km	07.00-07.30 uur (alleen in maart)

Inschrijfgeld:

10 km	€ 3,00
15 km	€ 3,50
20 km	€ 4,00
30 km	€ 4,50
40 km	€ 4,50
60 km	€ 5,00 (maart)

Bij het inschrijfgeld is de verzorging op de wagenrusten (brood, koffie, thee, bouillon, etc.) inbegrepen.

Korting

OLAT-leden € 2,00 op vertoon lidmaatschapskaart
Bondsleden € 0,50 op vertoon lidmaatschapskaart

Voor elke startplaats krijgt u een sticker voor uw wandelboekje.

Informatie: Joop Wesseling 073-5033322
winter@olat.nl www.olat.nl

AGENDA	
Datum	Startpunt
Zondag 22 januari 2012	Bladel Eetcafé De Achterste Hoef Troprijt 10 5531 NA Bladel
Zondag 26 februari 2012	Esbeek Café Schuttershof Dorpsstraat 2 5085 EG Esbeek

OLAT COMMISSIES

Lange afstand- Prestatie- en Snelwandelen

Henk Plasman (*voorz*), Piet van der Ree (*notulist*), Paul Canters, Pierre Emans, Jack Klumpkens, Ad v Asten, *bestuursafg.*
Wedstrijdsecretaris: Ad van Asten 0499-473767 Ips@olat.nl, Lupinelaan 27, 5691 WC Son

Winterserie

Ad Verbakel, Theo van Boxmeer (*parkoersen*)
Ad Ketelaars (*voorz*), Willem Schoonhen, Joop Wesseling, Antoinet Gooren

Clubreizen

Toon van Wordragen (*coördinator*), 0495-537775
Juliana van Stolbergstraat 10, 6006 ZM Weert
toon.van.wordragen@gmail.com
Simon Willems, Jan Hendrix, Theo Boumans

Kempische Wandeldagen

Mia Dielesen (*secretariaat*), 040-2552742, Hamakerstraat 11, 5652 RC Eindhoven, kwd@olat.nl
Joop Wesseling (*voorz*), Hein Lenders, Ad Verbakel,
Ad Ketelaars (*financiën*)
Tony van Duijn (*coördinatie verzorging*)

Wandelen op Dinsdag

Piet van der Zande (*coördinator*), 040-2263198
Mieke van Boxtel, 0411-622188;
Truus Kusters, 0478-541276
Antoinet Gooren (*bestuursafgevaardigde*)

Avondvierdaagse & Rooise Wandelingen

Piet van Berkel, 0413-784742
Betsie van Mil, 0413-475454

Wandelwegen

Jan van Berkel (*Airbornepad*)
Bert van Rooij (*Hertog Hendrikpad*)
Theo Beelen (*Graaf van Hornepad*)
Joop Wesseling (*algehele coördinatie*)

Onderscheidingen

p/a Peppelbos 40, 4191 MG Geldermalsen
Voordrachten jaarlijks vóór 15 nov. indienen



HET BESTUUR VAN OLAT



Voorzitter

Joop Wesseling
De Turfkamp 6
5258 EN Berlicum
073-5033322
voorzitter@olat.nl



Penningmeester

Ad Ketelaars
Koninginne laan 108
5491 JX Sint-Oedenrode
0413-475824
penningmeester@olat.nl

Bankrekening: 1382.11.736
t.n.v. OLAT Sint-Oedenrode
IBAN: NL34 RABO 0138 2117 36
BIC: RABONL2U



1e Secretaris

Ingrid Tromp
De Putter 23
6021 ZV Budel
0495-492192
secretaris@olat.nl



2e Secretaris

Antoinet Gooren
Plutostraat 2
5081 TG Hilvarenbeek
013-5054508
a.gooren@olat.nl



Bestuurslid

Ad van Asten
Lupinelaan 27
5691 WC Son
0499-473767
a.asten@olat.nl



Bestuurslid

Ad Verbakel
Past. Bogaertsstraat 12
5469 EZ Keldonk
0413-212161
a.verbakel@olat.nl

ERELEDEN

Ad van Asten, Piet Knoester, Jos Koolen †, Hein Lenders, Marinus van Roosmalen, Theo Tromp, Jan van de Ven, Ad Verbakel, Toon van Wordragen

DRAGERS VAN DE CORNELIS VAN MONTFORT TROFEE

Piet Knoester, Hein Lenders, Marinus van Roosmalen, Theo Tromp, Jan van de Ven

LEDEN VAN VERDIENSTE

Mariet Ahlers, Ad van Asten, Tonny & Bert de Boer, Jan Cortenbach, Mia Dielesen, Henk Plasman, Antoon Stoop, Ben van der Velden, Ad Verbakel, Toon van Wordragen, Kees van Vessem



BIJ JOOP AAN TAFEL

JAARWISSELING

Wij maken ons op voor de jaarwisseling en laten daarbij automatisch onze gedachten even de vrije loop.

Wat voor jaar hebben wij beleefd en hoe dachten wij daar aan het begin van het jaar, dat nu langzaam aan het wegebben is, over !

Op onze jaarvergadering waren wij wat somber gestemd. Ons financiële plaatje zag er niet florissant uit. Onze commissies kregen de opdracht mee om daar waar mogelijk de broekriem aan te halen. Ook het bestuur zou de tering naar de nering moeten zetten.

Persoonlijk hebben wij bij enkele commissies meegeluisterd en waar nodig ook ons zegje gedaan. Het was niet altijd gemakkelijk, maar achteraf gezien waren wij steeds ingenomen met het behaalde resultaat.

Wat dat betreft denken wij niet ontevreden te mogen zijn, maar met een keer bezuinigen zijn wij er niet. De vinger moet aan de pols blijven. Hoe het allemaal tot in de finesses is verlopen zullen de cijfertjes op de jaarvergadering duidelijk maken.

Als vereniging zijn wij een wezenlijk onderdeel van de regio Brabant-Zeeland van de KNBLO-NL. Wel een hele mondvol voor een organisatie die onze belangen behartigt binnen de landelijke overkoepeling. Helaas heeft 'de Bond', zoals hij meestal wordt genoemd, niet altijd onze volle belangstelling. Toch is de regio bij uitstek het servicestation voor de wandelaar.

Daar wordt immers bepaald hoe de wandelsport er de komende jaren uit gaat zien. Wij laten ons op landelijk niveau vertegenwoordigen door bondsafgevaardigden uit de regio; het klankbord, hoe zinvol invulling kan worden gegeven aan de wensen van onze vereniging, ligt daarom in handen van goed overleg met deze regio. Daarom is het van wezenlijk belang dat de communicatie tussen leden en vereniging goed is en dat dit uiteindelijk resulteert in een vervolg binnen de bondsorganisatie.

De wens om binnenkort met slechts één overkoepelende organisatie het landelijk wandelgeluid te laten horen, neemt steeds vastere vorm aan. Wij onderschrijven de eenheid binnen de wandelsport en hebben meteen de daad bij het woord gevoegd door ons dubbele lidmaatschap op te zeggen.

Besef dan ook dat er door de wandelorganisaties jaarlijks zo'n honderd-duizend gebaande kilometers door het hele land klaar worden gelegd om met elkaar ongekend wandelplezier te beleven. Alle wandelevenementen worden hoe dan ook tot bijna bij u in de huiskamer gepromoot. Maak er daarom gretig gebruik van, want wandelen is even effectief als een sportschool en mogelijk minstens zo gezellig.

Om het jaar samen gezellig uit te zwaaien, treffen wij u graag bij onze Grenzeloze Tocht om samen met onze Belgische wandelvrienden van Milieu 2000 de grens naar een nieuw jaar te passeren !

- Het tafelteam: Joop en Ad-

NIEUWS KORT

WANDELEN EVEN EFFECTIEF ALS SPORTSCHOOL

BAARN - Mensen met overgewicht die door de huisarts naar de sportschool gestuurd worden, kunnen net zo goed gaan wandelen. Meer bewegen is belangrijk, maar hoe je dat doet maakt weinig uit.

Dit schrijven wetenschappers van het Peninsula College of Medicine and Dentistry (PCMD) en Exeter en Brunel University in het British Medical Journal.

Ze analyseerden acht onderzoeken waarin twee groepen werden bekeken: mensen die op doktersadvies gingen sporten (zwemmen, fitness, yoga of dansen) en patiënten die deelnamen aan een wandelprogramma. Er bleek nauwelijks verschil te zijn wat betreft hun fitheid, gewicht, bloedsuikerspiegel, bloeddruk en ademhaling.

Beweging

PCMD-onderzoeker Toby Pavey zegt dat beweging zonder twijfel een slechte gezondheid voorkomt. Maar of een arts patiënten onder begeleiding laat sporten of ze adviseert om flink te gaan wandelen, maakt weinig verschil.

Uit: sportnu.nl





ONZE JARIGEN

De volgende personen willen wij feliciteren met hun verjaardag. Wij hopen dat zij deze dag in goede gezondheid kunnen vieren.

DECEMBER

15-12 Ted van Meteren	's-Hertogenbosch
15-12 Louis Vernie	Maasbracht
16-12 Ton de Jong	Boxtel
17-12 Carine van Bommel	Heeze
17-12 Corry Nijssen - Scheepers	Sint Oedenrode
17-12 Deborah Tromp	Weert
18-12 Cor Verschuijten	Sint Oedenrode
19-12 Annie Stoop	Nuenen
19-12 Joop Sloos	Aarle Rixtel
19-12 Rodney Brugman	Oploo
19-12 Marij van Gool	Berkel-enschot
18-12 Jeannie van Rooy	Mariahout
20-12 Eddy Noyhill	Eindhoven
19-12 Regina Bakker	Eindhoven
20-12 Robin de Jong	Eindhoven
20-12 Rini Welten	Asten
21-12 Tom Rijkers	Valkenswaard
21-12 Tine Verberne	Helmond
22-12 Hettie Baeten-Kloos	Veldhoven
22-12 Kees Mol	Breda
23-12 Hein Lenders	Geldrop
24-12 Lucienne van Mierlo	Eindhoven
24-12 Janny de Boer	Abcoude

25-12 Bert Arts	Ravenstein
25-12 Marian van Bavel - Bakx	Oosterhout Nb
25-12 Lida van Horrik	Heeze
25-12 Janny den Braber	Leerdam
26-12 Jose van Zon-van Doormaal	Lage Mierde
27-12 Wil Rovers - Heijms	Sint Oedenrode
27-12 Harrie Rijkers	Gemonde
28-12 Maria Peters - Verhagen	Sint-Oedenrode
28-12 Frans Sanders	Eindhoven
29-12 Stephan Gauer	Olsene - Zulte
29-12 Marijke Raaijmakers	Heeze
29-12 Henk Klinkhamer	Helmond
29-12 Jan Houben	Nuenen
29-12 Elly Borst - Brunsman	Drunen
30-12 Fred Fisser	Boxtel
30-12 Mia Dielesen	Eindhoven
30-12 Gertrud Oomen	Sint Oedenrode
30-12 Rolf Craanen	Amersfoort
30-12 Marian van de Heyden	Nijnsel

4-1 Mijntje Verhagen	Sint-Oedenrode
4-1 Rob van Stuivenberg	Brugel
4-1 Rik Weverbergh	Diepenbeek
5-1 Jeu Strucks	Andelst
6-1 Nelleke Konings	Sint Oedenrode
6-1 Hettie Verberne	Nuenen
7-1 Pauline van Hoeven	Best
7-1 Rita Denkers	Brugel
8-1 Henk ten Velde	Barchem
8-1 Henk Vissers	Mill
8-1 Peter Haast	Helmond
8-1 Marinus van Roosmalen	Sint Oedenrode
9-1 Antoinet Gooren	Hilvarenbeek
9-1 Rob Keetlaer	Best
9-1 Rita Dijkhuizen	Best
11-1 Peter van Dongen	Tilburg
11-1 Mieke van Boxtel - van de Westelaken	Haaren
11-1 Anita Pauw	Heeze
11-1 Gerrit van Baal	Eindhoven
12-1 Ruud Kohlen	Someren
12-1 Theo Beelen	Weert
12-1 Maria v.d. Hoogenhoff - v.Vijfeyken	Helmond
14-1 Henk van den Boomen	Beek En Donk
14-1 Dirk Belder	Veldhoven
14-1 Marietje Ooyen - van Lierop	Sint Oedenrode
14-1 Wil Botman	Rijsbergen
15-1 Remi Cnudde	Vilvoorde
15-1 Liesbeth Bekkers	Sint Oedenrode
15-1 Aad Huisman	Wassenaar

JANUARI

1-1 Antoon der Kinderen	Nuenen
2-1 Fried van Bokhoven	Sint Oedenrode
3-1 Willem Steenbakkers	Son
3-1 Mathias Coenen	Eindhoven
3-1 Ingrid Tromp	Budel
4-1 Wim Baken	Valkenswaard
4-1 Rien van Liempt	Best
4-1 Cor Hermsen	Helmond



LEDENADMINISTRATIE

Jet van den Berselaar-Dreesen

De Regent 286, 5611 HW Eindhoven
040-2524404
leden@olat.nl

Alle wijzigingen rechtstreeks doorgeven aan de ledenadministratie. Mocht u bezwaren hebben tegen een aspirant-lid, dan verzoeken wij u dat binnen 14 dagen na het verschijnen van het verenigingsorgaan met argumenten te melden bij het secretariaat.

Het lidmaatschap gaat pas in als de verschuldigde bedragen zijn ontvangen.

Om in aanmerking te komen voor korting op het inschrijfgeld bij OLAT-tochten is het noodzakelijk uw ledenpas te tonen bij de inschrijving.

NIEUW ADRES

Jeanne en Peter van de Laar,
van Rijckevorsel van Kessellaan 15,
Sint-Oedenrode
Frans de Kort en Hannie de Baaij,
Korenlaan 48, Sint-Oedenrode

AANMELDINGEN

Dhr. Gerrit van Hees, Maarheeze

OPZEGGINGEN

Dhr. Lambert Lieferring, Eindhoven

Dhr./Mevr. Bert en Nelly Vloet, Uden

Mevr. Ria van Rijsewijk, Helvoirt

Mevr. Diny van de Wiel, Eindhoven

Mevr. Paulien van Berlo, Oss

Dhr. Peter Te Hennepe, Rheden

Dhr./Mevr. Leo en Kitty Buijtenweg,
Eindhoven

Dhr. Theo Smit, Eindhoven

Mevr. Conny Nakken, Weert

Deborah en Inge Tromp, Weert

Mevr. Tiny Kuijpers, Eindhoven

Mevr. Nettie van Iersel-Van Nieuwburg,
Haaren

Dhr. Toine van Os, Veghel

Dhr. Jo Hendriks, Boxmeer

Mevr. Esther Theunissen, Tilburg

Dhr./Mevr. Bloemers, Helmond.

Dhr. Louis Claassen, Eindhoven

Mevr. Betsie van Casteren, Nuland

Dhr. Frans Willems, Luyksgestel

Mevr. Linneke van der Gaag, Eindhoven

Mevr. Ria Jacobs-Schouten, Eindhoven

Dhr. Frans van Wijk, Nuenen

Dhr. Ton van Dijk, Mierlo

Dhr. Cor Jansen, Borculo

Dhr. Jan Passchier, Krommenie

Dhr./Mevr. Eggermont-van Os, Veldhoven

Mevr. Mary Jansen-Zoetmulder, Vessem

Dhr. Rolf Craanen, Amersfoort

Dhr. Gerrit de Gier, Broek en Waterland

Mevr. Gemma Delisse, Erp

Dhr./Mevr. Tiny en Corrie Assink-van Remunt,
Helvoirt

Mevr. Carine van Bommel, Heeze

Dhr. Jo van der Linden, Roermond

Mevr. Patty Sonnemans, Helmond

Mevr. Carry Ombelet, Landgraaf

Dhr. Marcelino Sobczak, Landgraaf

Dhr. Henk Verbeek, 's-Gravenhage

Dhr./Mevr. Thomas en Carla Stephan-Blaak,
Almere

Dhr./Mevr. Wil en Marina Kivits-Hermes,
Sint-Oedenrode



KEMPISCHE WANDEL DAGEN

Zoals reeds eerder in deze rubriek gemeld, drukken de laatste jaren de huurkosten van Sporthal De Kievit zwaar op het budget van de Kempische Wandeldagen. Daarnaast zit er ook een merkbare teruggang in de overnachtingen. Ook het kampeerterrein dat wij afhuren op de wielerbaan is onderbezet. Toch moeten daar telkens voorzieningen worden getroffen voor elektriciteit en toiletwagens. Verder maken de kampeersers en deelnemers aan de Kempenlandtocht gebruik van de kantine en douches van Kynologenclub De Kempen op datzelfde terrein.

Om duidelijkheid te krijgen voor de toekomst is er overleg geweest met de gemeente Geldrop, de eigenaar van genoemde locaties.

Met de commissie Kempische Wandeldagen onderzoeken wij momenteel hoe doeltreffend wij kunnen inspelen op de geboden mogelijkheden.

Slechts een deel van de sporthal afhuren voor uitsluitend het inschrijven en afwickelen van de finish, behoort tot de mogelijkheden. Dit zou dan inhouden dat de slaapgelegenheid in de sporthal komt te vervallen.

Het afstoten van de kampeergelegenheid tijdens de Kempische wandeldagen is eveneens een mogelijkheid die overwogen wordt.

Zodra wij tot een definitief besluit zijn gekomen, zullen wij u informeren en kan ook het inschrijfformulier voor de Kempische wandeldagen ter beschikking komen.

INWANDELEN GRENZELOZE TOCHT

Voor de vrijwilligers die tijdens de GrenzeLoze Tocht zijn ingedeeld bij de organisatie, bestaat de mogelijkheid om zelf ook te genieten van het prachtig vernieuwde parcours. Daartoe wordt gelegenheid geboden op zaterdag 10 december.

De gezamenlijke start vindt plaats om 9.00 uur vanaf De Lossing, Lossingsweg 21, 3920 Lommel.

Tijdens de wandeling, die met onderbreking voor een rustpauze ongeveer 3 uur zal duren, wordt een mooi deel van de originele route bewandeld, die ook voor de eigenlijke tocht op 28 december op het programma staat.

GRENZELOZE TOCHT

Bij gelegenheid van de 20ste editie van de GrenzeLoze Tocht is de samenwerking tussen de Belgische wandelsportvereniging Milieu 2000 en onze wandelclub OLAT nog eens extra geïntensiveerd. Voorzitter Frans Smets van Milieu 2000 en zijn medewerkers hebben samen met Ad Verbakel en Hein Lenders, namens OLAT, nog eens alle mogelijkheden gewikt en gewogen en het resultaat blijkt verrassend te zijn. Volgens een blik achter de schermen die Ad Verbakel ons bood

en ook tot uitdrukking liet komen bij het influisteren van de Vooruitblik voor deze tocht, zal 85 % van de oorspronkelijke route zijn vervangen door nieuwe paden. U kunt raden welk deel van het oude parcours om voor de hand liggende redenen ongeveer in tact is gehouden.

Ook de mogelijkheid om afstanden te combineren is verruimd. Het totale traject is verdeeld in 4 segmenten van elk ongeveer 8 km.

Halverwege de tocht, op Belgisch grondgebied, is een nieuwe rustlocatie gevonden met alle faciliteiten die eerder ook voor handen waren. Aan de ingang zijn tegen wandelvriendelijke prijzen consumptiebonnen te verkrijgen. Dus over uw natje en droogje onderweg hoeft u ook niet in te zitten. Vanaf De Zwarte Bergen kunt tot deze locatie wandelen en daar besluiten om niet verder te wandelen naar de parochiezaal in Heide-Heuvel, maar rechtstreeks aan de terugwandeling naar Nederland te beginnen via een andere gemarkeerde route. U hebt dan 16 km afgelegd.

U kunt ook besluiten om vandaar door te wandelen naar Heide-Heuvel en dan terug te wandelen via een ander parcours naar de rustlocatie onderweg en vandaar naar Luyksgestel wandelen. Dan hebt u 32 km afgelegd. Maar er is nog een mogelijkheid. U wandelt naar Heide-Heuvel en vandaar terug naar de rustlocatie en neemt daar de bus terug naar de Camping. Dan hebt u 24 km afgelegd. Er zijn dus diverse varianten mogelijk.

Er rijden ook 2 pendelbussen die zowel de twee startlocaties als de rustlocatie onderweg aandoen.

Indien u op enig moment gebruik wilt maken van de pendelbus, dan dient u vooraf bij aankoop van uw startkaartje ook een muntje aan te schaffen voor de bus. Een startbewijs kost € 1,20 en een muntje voor de pendelbus kost eveneens € 1,20.

U dient er rekening mee te houden dat er onder geen enkele voorwaarde honden op de bus worden toegelaten.

Wij wensen iedereen een prachtige eindejaarswandeling.

-Ad van Asten-

NIEUWJAARSWENS

Mede namens het bestuur wensen wij alle OLAT-leden en de lezers van ons clubblad een mooie jaarwisseling.

Wij hopen dat u met uw naasten enkele mooie eindejaarsdagen kunt beleven en dat u in goede gezondheid het nieuwe wandeljaar kunt binnestappen.

Wij treffen u graag in het nieuwe jaar 2012.

Redactie OLAT Nieuws

Idyllische herfsttocht op de GR 14

Kent u dat verhaal van de Japanse steenhouwer? Die verrichtte zwaar werk, dag in dag uit, en verzuchtte: 'Ach was ik maar rijk, zodat ik altijd kon luieren'. De hemel verhoorde zijn wens. Maar toen zijn gezicht was verbrand door de zon, riep hij verongelijkt: 'Ik wenste de zon te zijn'. Zo geschiedde, en de zon schroeide de gezichten van alle machtigen der aarde. Totdat zich een wolk tussen hen nestelde en de stralen tegenhield. De zon werd boos en riep: 'Ik wil die wolk zijn'. Ook die wens werd vervuld. De wolk liet het naar hartelust regenen, zodat rivieren buiten hun oevers traden en het vee en de oogsten werden verzwolgen. Alleen een rots weerstond de kracht van de vloed. 'Laat mij zo machtig zijn als die rots', smeekte de wolk. Maar eenmaal rots geworden, werd hij belaagd door een steenhouwer die hem te lijf ging met beitel en houweel. 'Ik wil niet zwakker zijn dan deze man', klaagde de rots. Opnieuw vervulde de hemel dit verlangen, en zo was de cirkel rond.

De steenhouwer zwoegde dag in dag uit, tegen een karig loon. En... hij was tevreden.

De moraal van dit verhaal – vrij naar Multatuli – luidt: volmaakt geluk bestaat niet, maar met wat goede wil kom je een heel eind. Daar moest ik aan denken tegen het einde van een zonovergoten dag in de Ardennen, toen ik mijn zere voeten een poosje rust gunde, gezeten op een dikke boomstronk die voor dit doel geschapen leek. Met de late middagzon in het gezicht en rugdekking van zo'n ouderwetse boerenheg gingen de laatste boterhammetjes erin als koek. Gezonde buitenlucht in de longen, de blik op oneindig, wat wil een mens nog meer (behalve dan die zere voeten).



De OLAT-bus had ons die ochtend in alle vroegte naar Malmédy gebracht, het startpunt van onze wandeltocht over de GR 14. De dag begon fris, op het stadsplein werd het ijs van de autoruiten geschrapt, maar de ochtendmist was al verdwenen en de wind hield zich redelijk koest. Pas op het eind van de middag, toen de zon al aan kracht begon te verliezen, zou er een kil briesje opsteken – precies toen de route vanwege een langdurige, gestage beklimming de meeste zweetdruppeltjes teweeg bracht en enige afkoeling dus helemaal geen kwaad kon.



Na het verlaten van Malmédy werden de lokale asfaltwegen al snel vervuld voor prettige paadjes tussen de glooiende landerijen en door de bossen, waarbij ruisende beekjes nooit ver weg waren. Dat zou, met een onderbreking in het toeristische Stavelot en het passeren van wat onaanzienlijke





boerendorpjes, zo blijven tot het eindpunt in Bodeux, zo'n 23 kilometer verder.

Het oude cultuurlandschap was vriendelijk en open, met steeds wisselende vergezichten. Het intense groen van de weiden stak mooi af tegen het rood, bruin en geel van het al kaler wordende herfstbos. Onder de dikke laag bladval gingen soms keien en wortels schuil, zodat je even moest uitkijken waar je je voeten neerzette. Met de modder viel het reuze mee, ondanks dat hier toch ook veel regen is gevallen. Zelfs op de plekken waar een beekje letterlijk het pad kruiste, kon je bij de oversteek de voeten nog goed droog houden – dat zal weleens anders zijn. Hier en daar werd de stilte verscheurd door motorzagen. Of onderbroken voor een geanimeerd gesprek met medewandelaars. Een enkele keer ook door energiek gezang – dat was dan het halve duo 'De Zingende Zusjes'.

De reisleiding had ons voorzien van een in grote letters gedrukte routebeschrijving, een nieuwigheidje dat een leesbril overbodig maakte. Bovendien was de route goed gemarkeerd, met op cruciale punten een bordje dat de wandelaar hielp de GR 14 niet te verwarren met andere grandes randonnees die dit gebied doorkruisen. Toon had ons bij ver-



trek nog verteld dat het praktisch onmogelijk was om te verdwalen, wat direct al leidde tot gejoel in de bus: dat kon niet waar zijn! Inderdaad maakten enkele deelnemers toch onnodig veel kilometers voordat zij tot inkeer kwamen, en ging de zo gewaardeerde OLAT-soep door teveel tijdverlies aan diverse neuzen voorbij.

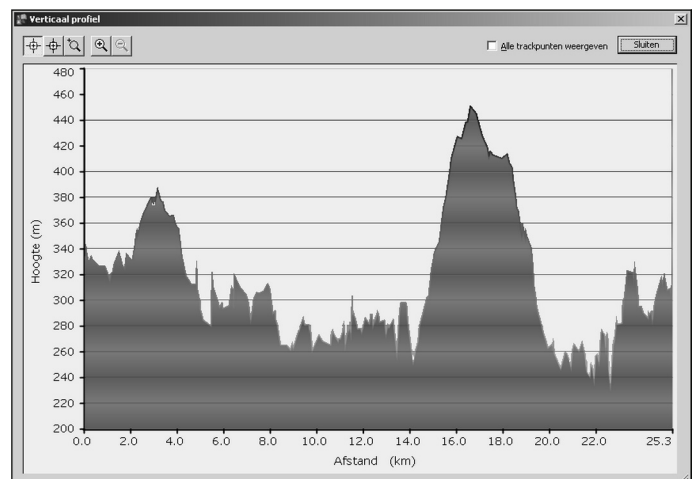
Maar gelukkig wachtte het kleine busje de nakomers op en hoefde niemand de bekroning van de tocht te missen: een welverdiende versnapering in het dorpsetablisement van Basse-Bodeux.

Chauffeur Frans stuurde onze touringcar daarna met bewaarde hand huiswaarts. Voor het laatst dit seizoen ging de pet rond. Die moet goed gevuld geweest zijn, want de bus was deze keer tot op de allerlaatste stoel uitverkocht.

En nu maar aftellen tot maart 2012, de start van een nieuwe serie clubreizen. Hopelijk met net zo'n prachtig wandelweer als op deze tocht. En het gezelschap van Ad van Asten, die deze keer verstek moest laten gaan.

Tot ziens!

-Mirjam Kies-



Profiel van het stijgen en dalen tijdens deze clubreis



HULDIGING 4-DAAGSE WANDELAARS REGIO BRABANT-ZEELAND

Op 18 oktober vond in Etten-Leur de feestelijke huldiging plaats van 4-daagse wandelaars uit de regio die in 2011 een mijlpaal bereikten. Namens OLAT ontvingen onderstaande wandelaars een uitnodiging om daarbij aanwezig te zijn.

Mede namens OLAT hartelijk gefeliciteerd.

40	Dedel	Constant	Baarn
25	Mol	Kees	Breda
25	van Eck	Ernst-Jan	Rotterdam
25	Gijzen	Theo	Eindhoven
25	van Griethuyzen	Jans	Hazerswoude Dorp
25	Vink	Henk	Schelluinen
10	Kilsdonk	Wies	Eindhoven
10	van der Zee	Jelte	Vleuten
10	Vogelsangs	Jan	Deurne
10	van Heel	Marco	Eindhoven
10	van Laarhoven	Ad	Sint-Oedenrode
10	van Ginkel	Rien	De Bilt
10	Ruijs	Tiny	Erp
10	van den Akker	Doortje	Eindhoven
10	Janssen	AnneRiet	Beek en Donk
5	Verhoeven-Jansen	Lilian	Oss
5	Mol	Inge	Breda
5	van der Aa	Kees	Veldhoven
5	van Schijndel	Riekie	Sint-Oedenrode
5	van Schijndel	Piet	Sint-Oedenrode
5	Wesseling	Joop	Berlicum
5	van de Sande	Jan	Boxtel
5	van Heugten	Jo	Asten
5	Stelling	Bram	Eindhoven
5	Tops	Co	Geldrop
5	Coenen	Huib	Eindhoven
5	Erps-de Bruijn	Willy	Oeffelt
5	de Jong	Ton	Boxtel
5	Verschueren	Harry	Son
5	van der Graaf	Adri	Breda
5	van Asseldonk	Anny	Zijtaart
5	Van Duijn	Tony	Utrecht



Constant Dedel 40 x (2e van rechts)



Kees Mol 25 x



o.a. AnneRiet Janssen (links op de foto)



o.a. Joop Wesseling en Ton de Jong (links op de foto)



o.a. Inge Mol (derde van rechts)

Wandelschoenen en zo

Teruggekomen van een wandelweekje in de Morvan in Frankrijk liet ik mijn schoenen langzaam drogen in de garage. Was wel nodig ook. In Frankrijk heerste blijkbaar de natte moesson; alle paden waren soppig, zompig of zijknat. Soms stond er gewoon water in.

Zo ook in mijn schoenen. Dat ze niet meer sterk en stevig en tegen alle omstandigheden bestand waren wist ik. Ze liepen tenslotte al een flink aantal jaren met me mee.

Eenmaal droog, schoot ik ze 's morgens snel aan om te gaan wandelen. Tot mijn stomme verbazing zag ik opeens een stuk sok tussen de zool en schoen uitsteken. Nieuwsgierig geworden bekeek ik de andere schoen. Jawel, net zoals bij zijn tweelingbroer. De naad weggeteerd en een scheur van pakweg 5 cm.

Op naar de wandelschoenenzaak dus. De verkoper knikte; of hij meneer kon helpen. Ondanks het feit dat ik al in geen tijden meer meneer genoemd wordt, knikte ik terug. Prompt kreeg ik college in wandelschoenen. Dat liep uiteen van categorie A (vlak terrein) tot categorie D (hooggebergte). Ook een tip voor onderhoud ontbrak niet. Een goede wandelschoen ademt, en zout uit zweet verstoppt uiteindelijk de membranen en zorgt er voor dat het ademend vermogen achteruit gaat. Als je wat lauwe water in de schoen zet lost het zout op, doceerde hij met het gezicht van een huisarts tegenover een niet al te snuggere patiënt. Let-wat glazig keek ik hem aan. Had ik dan niet beter m'n oude schoenen in de Morvan een nachtje buiten in de plas kunnen laten staan?

Omdat ik meestal (maar niet altijd) in Nederland wandel en zelfs de Eindhovense Grote Berg geen groter hellingspercentage kent dan 0,2% kwamen we tenslotte uit op een AB schoen. Even later spankerde ik met nieuwe schoenen door de zaak. Langs de dozen met schoenen en de kledingrekken, tussen de tenten door en via de slaapzakken en wielerkleding weer terug. Daarna nog maar een rondje. En nog een paar in omgekeerde

volgorde. De verkoper keek tersluiks op zijn horloge en vroeg of ik ook de helling wilde proberen. Een hellingproef? Binnen? Er bleek een miniberghegelling aanwezig, compleet met reling en grote brokken steen, alsof de Vesuvius daar zojuist wat lava en basalt had uitgespuugd.

Enthousiast liep ik de helling op. Boven aan gekomen draaide ik me om, teneinde weer af te dalen. Ongelukkigerwijze gleed mijn voet van een kei af, zodat ik mijn evenwicht verloor. Gelukkig was er de reling nog. Over het doorbuigende relinkje hangend als een zeezieke landrot op een koopvaardijship hervond ik mijn evenwicht. De verkoper keek me fronsend aan. 'Ze zitten prima, ik neem ze', riep ik maar gauw om hem gerust te stellen.

Even later liep ik met een schoenendoos onder de arm de zaak uit.

Een paar dagen later liep ik mee met WoD. De schoenen liepen prima. Waterdicht en een goed stroef profiel. Totdat ik na een kilometer of vijf last van mijn linker achillespees begon te krijgen. En na 10 kilometer ook aan de rechervoet. Strompelend liep ik de resterende 10 km uit. Onderweg kreeg ik het advies om de schacht met behulp van een spuitbus week te maken, zodat het leer wat soepeler werd. Leer? Laat nou toevallig de rand die op mijn achillespees drukte van kunststof zijn. Ook dat nog.

De volgende dag meteen naar de schoenenzaak. Ik legde uit waar het aan schortte. De verkoper vroeg of ik de doos nog had, dan kon hij de schoenen opsturen. Maar die lag al kapot getrapt bij het oud papier. 'Helaas', zei de man, 'dan kan ik ze niet opsturen. Ik heb de doos nodig.' Als er érgens op de wereld veel schoenendozen zijn, dan is dat toch wel bij een schoenenzaak, dacht ik. Maar nee dus, louw loene.

Je kunt ook een hakje onder de binnenzool laten maken, kreeg ik als advies. Dat



wil nog wel eens helpen. Een hakje onder een wandelschoen? Voor een man? Een hakje? Het moet niet veel gekker worden, straks loop ik de vierdaagse nog op een paar pumps.

Goede raad was duur, nóg een paar schoenen helemaal. Uiteindelijk kwam ik bij een orthopedisch schoenmaker terecht en die heeft à raison van 15 euro elk van de schoenen van een hakje voorzien. Dat hielp. De pijn zat nu iets lager op mijn hiel.

Ik liet het er niet bij zitten en volhardend meldde ik me bij de huisarts, die me doorstuurde naar de orthopeed. Hoe ik binnen de tijd van 10 minuten die er voor een consult staat het hele verhaal verteld heb, past in het Guinness Book of Records, maar aan het eind van het liedje werd er toch uiteindelijk een diagnose gesteld. Zelfs voorzien van een behandelwijze. Ik leed aan het PHPD syndroom (Pijntje Hier Pijntje Daar) en de arts stelde een SOK-therapie voor (Schop Onder je Kont) in zeven sessies.

Dat vond ik nou typisch een geval waarbij de schuld ook nog eens bij het slachtoffer gelegd wordt en deze zelfs nog een trap na krijgt. Je snapt wel dat ik dáár niet aan ben begonnen.

De afloop?

Met een grote spuitbus weekmakers, een ijzeren doorzettingsvermogen en kilometers lang afzien is het toch nog in orde gekomen en loop ik weer als vanouds. Alleen met het hakje blijf ik mentaal wat moeite houden.

Kees van Vessem



PROGRAMMA OLAT CLUBKAMPIOENSCHAP 2012

LET OP:

Er telt slechts 1 wandeling per weekend mee voor het clubkampioenschap.

In totaal tellen er slechts 26 wandelingen mee voor het clubkampioenschap.

Bij deelname aan meerdere tochten telt automatisch de tocht met het hoogste puntenaantal.

datum	tocht	afstand	starttijd	punten	bonus	
zo 18 december 2011	LAT Amsterdam	20 km	12.00 uur pr	schema	100	
zo 8 januari 2012	RWV Rotterdam-Kralingen	5 km en 10 km	11.00 uur pr	schema	100	
zo 22 januari	LAT Amsterdam	25 km	12.00 uur pr	schema	100	
vrij/za 27 op 28 januari	B-100 's-Hertogenbosch	100 – (110 km)	22.00 uur	500	150	
zo 5 februari	RWV Rotterdam-Kralingen	5 km en 10 km	11.00 uur pr	schema	100	
zo 12 februari	LAT Amsterdam	30 km	12.00 uur pr	schema	100	
vr/za 17 op 18 februari	Winterswijk-Arnhem	80 km	23.00 uur	360		
za 3 maart	FLAL Tzum	60 km	08.00 uur	250		
zo 4 maart	RWV Rotterdam-Kralingen	5 km en 10 km	11.00 uur	schema	100	
za/zo 10 op 11 maart	Westhoek Ver. Roosendaal	110 -100 km	16.00 uur	500		
za/zo 10 op 11 maart	Westhoek Ver. Steenbergem	80 km	19.30 uur	360		
za 17 maart	FLAL Gasselte	60 km	08.00 uur	250		
zo 18 maart	OLAT Middelrode	60 km	07.00 uur	350		
zo 25 maart	OLAT Tilburg	50 km	10.30 uur	schema	500	
		30 km	11.30 uur	schema	300	
		20 km	13.30 uur	schema	200	
		10 km	13.30 uur	schema	100	
		5 km	14.30 uur	schema	50	
za 7 april	KMS Sittard	80 km dagtocht	05.00 uur	360	schema	
za 14 april	LAT Castricum	60 km dagtocht	07.00 uur	250		
za/zo 21 op 22 april	HvBrabant Loon op Zand	min. 95 km	21.00 uur	400	schema	>95 km
		50 EM	21.00 uur	360	schema	<14 uur
za/zo 21 op 22 april	Bollenstreek Haarlem	80 km	16.00 uur	360		
vrij/za 27 op 28 april	WIK/RWV Ridderkerk	80 km	23.00 uur	360		
zo/ma 29 op 30 april	KM Emmeloord	80 km	22.00 uur	360		
za/zo 05 op 06 mei	NOAD Bocholtz	135 km	11.00 uur	550		
za 05 mei	WS Friesland Joure	60 km	07.00 uur	250		
vrij/za 11 op 12 mei	LAT Hilversum	80 km	22.00 uur	360		
vrij/za 11 op 12 mei	ZWV Zwolle	80 km		360		
vrij/za 11 op 12 mei	SKM Etten-Leur	80 km	24.00 uur	360		
za/zo 12 op 13 mei	KM Oosterhout	80 km	21.00 uur	360		
wo/do 16 op 17 mei	KM Odoorn	80 km	22.00 uur	360		
do 17 mei	Camperduin	60 km	07.00 uur	250		
za/zo 19 op 20 mei	Fietsdorp Moergestel	80 km	20.00 uur	360		
za/zo 26 op 27 mei	DES Utrecht-A'doorn	75 km	21.30 uur	350		
za/zo 26 op 27 mei	RWV Schiedam	100 EM-24 uur	12.00 uur	schema	500	
		100 km	18.00 uur	schema	400	
		50 EM	20.00 uur	schema	360	
		50 km	12.00 uur	schema	300	
		24 uur:110-145 km		x	500	



PROGRAMMA OLAT CLUBKAMPIOENSCHAP 2012

datum	tocht	afstand	starttijd	punten	bonus	
vrij/za 01 op 02 juni	TIGO Steenwijk	80 - 60 km	22.00 uur	360-250		
za 02 juni	Marijketocht Barendrecht	60 km	07.00 uur	250		
za/zo 2 op 3 juni	Bergen op Zoom-Vlissingen	80 km - 75 km	24.00 uur	360-350		
vr/za 08 op 09 juni	Betuwetocht Gedermalsen	110 en 80 km	22.00 uur	500-360	200	
za 09 juni	Cuneratocht Rhenen	60 km	07.00 uur	250		
za/zo 09 op 10 juni	Kon Mar. Den Helder	80 km	22.00 uur	360		
vrij/za 15 op 16 juni	KM Rijsbergen	80 km	22.00 uur	360		
za/zo 16 op 17 juni	Nacht van Gulpen	70 km	22.30 uur	350	100	
za/zo 16 op 17 juni	LAT A'dam-Leeuwarden	150 km	10.30 uur	650		
zo 17 juni	LAT Den Oever-Leeuwarden	70 km	01.00 uur	275		
za 23 juni	Veersemeer Zanddyk/Veere	60 km dagtocht	08.00 uur	250		
za 07 juli	De LAT Ronde van A'dam	60 km	07.00 uur	250		
za/zo 07 op 08 juli	KM JOEK Someren	80 km	22.00 uur	360	schema	
vrij/za 27 op 28 juli	Santpoort	110-100-60 km	20.00 uur	500-250		
vr/za 03 op 04 aug.	OLAT Kempenlandtocht Geldrop	110 km, 80 km	20.00 / 23.00 uur	500/360	250	
za/zo 18 op 19 aug.	Kennedymars Melderslo	80 km	22.10 uur	360	schema	
za 25 augustus	Palmentocht Leerdam	60 km dagtocht	05.30 uur	250		
vrij/za 24 op 25 aug.	Omloop Ooltgensplaat	110 km	19.00 uur	500		
vr/za 24 op 25 aug.	KM Frysland Wouterswoude	80 km	22.00 uur	360	schema	
za 01 september	Rondje Texel	60 km	06.30 uur	250		
za/zo 01 op 02 sept.	KM Vijfhuizen	80 km	22.00 uur	360		
za/zo 01 op 02 sept.	Amsterdam-Vleuten-Tilburg	125 km/80 km	15.00 / 22.00 uur	550-360		
vrij/za 07 op 08 sept.	ZtotZ Zeewolde	110 km	19.00 uur	500	schema	
za/zo 08 op 09 sept.	80 vd Langstraat Waalwijk	80 km	21.00 uur	360	schema	
za/zo 15 op 16 sept.	Nijmegen-Rotterdam	160 km	11.00 uur pr	700		
vr/za 21 op 22 sept.	KM Bergeijk	80 km	22.00 uur	360		
vrij/za 21 op 22 sept.	KM Haaksbergen	80 km	22.00 uur	360		
vr/za 21 op 22 sept.	Afsluitdijk K. M. Hyppolytus-hoef	80 km	22.00 uur	360		
vrij/za 28 op 29 sept.	Glasstad mars Leerdam	80 km	21.00 uur	360		
za/zo 29 op 30 sept.	Posbank KM Velp	80 km	22.00 uur	360		
zondag 07 oktober	NK Snelwandelen Tilburg	50 km/ander afst	11.00 uur pr.	schema	250	
vr/za 12 op 13 oktober	Jub. Tocht Waalwijk	110-100-80-75 km	22.00 uur	500-250		
za 13 oktober	De LAT Berg en Dal	60 km dagtocht	07.30 - 08.00 uur	250	100	
vrij/za 02 op 03 okt	Nacht van Bocholtz NOAD	100 - 110 km	21.00 uur	500		
zondag 04 november	3062 CJ Rotterdam-Kralingen	5 km, 10 km	11.00 uur pr.	schema	100	
zondag 18 november	3062 CJ Rotterdam-Kralingen	5 km, 10 km	11.00 uur pr.	schema	100	
zondag 02 december	3062 CJ Rotterdam-Kralingen	5 km, 10 km	11.00 uur pr.	schema	100	



Stand clubkampioenschap per 18 november 2011

1		Martien van Achterberg	14920	26	M
2		Hans Pranger	13010	29	M
3		Ton Seetsen	12320	26	M
4	1	Hanny Klumpkens	12040	26	V
5		Henk Vink	10720	26	M
6		Jan Dinnissen	9645	21	M
7		Gerrit Arfman	8685	20	M
8	2	Anita Pepers	8560	20	V
9		Mart Douven	8370	21	M
10		Wim van Cappelle	7980	15	M
11		Hugo Prinsen	7655	18	M
12		Pieter Boots	7390	19	M
13		Ton de Jong	7165	14	M
14		Rob van Stuivenberg	6110	13	M
15		Hans van Heeswijk	6020	14	M
16		Eric-jan van Oorschot	5725	12	M
17		Peter van den Brink	5640	12	M
18		Dennis van Reeden	5575	8	M
19		Rini Welten	5290	14	M
20		Koos van der Maden	5085	12	M
21		Huub Raijmakers	5010	9	M
	3	Connie Raijmakers	5010	9	V
23		Gerard Meeuws	4930	13	M
24		Dirk Donders	4830	12	M
25		Jelte van der Zee	4780	12	M
26		Wilko v Nieuwenhuyzen	4550	9	M
27		Ernst Westerhoff	4630	9	M
28		Frits Mennen	4365	9	M
29		Gerrit van Haandel	4300	8	M
30		Nico van Hassel	4295	11	M
31		Cor v/d Heijden	4290	8	M
32		Frank Marchand	4130	10	M
33	4	Ineke Pijnenburg	4020	11	V
34	5	Nicole Nacken	3935	9	V
35		Willy Timmermans	3830	8	M
36		Claude Herman	3615	7	M
37	6	Rinda Scheltens	3530	9	V
38		Roel van der Wijst	3495	10	M
39		Boetje Huliselan	3040	4	M
40		Remi Cnudde	2885	5	M
41		Jan Asselberghs	2780	5	M
42	7	Coby Visser	2610	7	V
43	8	Mariet Douven	2460	7	V
44		Servee Derks	2215	3	M
45		Rob Keetlaer	2160	6	M
46		Kees Relou	2050	5	M
47		Co Tops	1740	4	M
48		Adri vd Graaff	1690	4	M
49	9	Riet Emans	1650	4	V
50		Sjef Koolen	1620	5	M
51		Bart Lutke Schipholt	1610	2	M
52	10	Riekie Arfman v Gameren	1580	4	V
53	11	Rian Lacet	1540	4	V
54		Wim vd Wittenboer	1530	4	M
55	12	Tiny van Alphen	1515	4	V

56	13	Jo van Heugten	1430	4	V
57	14	Maria vd Berg	1430	4	V
58		Erik Dikken	1340	3	M
59		Jan vd Hurk	1270	2	M
60		Klaas Bakker	1255	3	M
61		Gerry van de Aa	1125	2	M
62	15	Anja van Kempen	1100	3	V
	15	Henny van de Haring	1100	3	V
64	17	Ria Bens	1070	3	V
65		Rik Weverbergh	975	2	M
66		Piet van Buul	930	2	M
67		Paul Canters	795	1	M
68		Marco v Heel	785	1	M
69		Peter Rijkers	720	2	M
70		Hans van Ginkel	720	2	M
	18	Isis la Croix	720	2	V
	18	Annie Beekmans	720	2	V
		Gerrit Legierse	720	2	M
		Richard Klein Bennink	720	2	M
75		Rino Hamelink	710	2	M
76		Fred Fisser	710	2	M
	20	Lies Wesseling	710	2	V
78		Theo Martens	650	2	M
	21	Iris van Limburg	650	2	V
		Hennie Hendriks	650	2	M
81		Jannet v Kleeff	610	1	V
		Henri Floor	610	2	M
83	23	Jeannette v Boerdonk	580	1	V
		Ad Verbakel	580	1	M
85	24	Sjan v Roosmalen	515	1	V
86		Evert v Ampting	360	1	M
87	25	Toos Snoeijen	360	1	V
		Joop Smies	360	1	M
89	26	Jolanda Meeuwsen	360	1	V
		Mireille vd Oetelaar	360	1	V
		Jan vd Sande	360	1	M
	26	Janny den Braber	360	1	V
		Jo van den Akker	360	1	M
		Theo Gijzen	360	1	M
		Jan Vogelsangs	360	1	M
		Henk Klinkhamer	360	1	M
		Jos Raaijmakers	360	1	M
		Rinus Ars	360	1	M
		Bram Stelling	360	1	M
		Arie Evegroen	360	1	M
		Jan van Boerdonk	360	1	M
		Jack Hendriks	360	1	M
		Ted Liebrechts	360	1	M
	26	Caroline Dinnissen-Vernie	360	1	V
		Peter vd Ven	360	1	M
		Louis Vernie	360	1	M
107		Cor Hermsen	350	1	M
	30	Annemiek Karels	350	1	V
	30	Cacamipo	350	1	V
		Leo Schuurmans	350	1	M
111		Ben Duin	325	1	M
112		Adrie Toonen	300	1	M
	32	Mirjam Kies	300	2	V



LPS AGENDA'S, UITSLAGEN & NIEUWS

AGENDA CLUBKAMPIOENSCHAP (laatste afstand die meetelt voor de stand van 2011)

datum	tocht	afstand	starttijd	punten	bonus
Zo 4 december	Rotterdam W/P	5km/10 km	11.00 uur pr	Schema	100

AGENDA CLUBKAMPIOENSCHAP (nieuwe competitie 2012)

datum	tocht	afstand	starttijd	punten	bonus
Zo 18 december	Amsterdam P	20 km	12.00 uur pr	Schema	100
Zo 8 januari	Rotterdam W/P	5km/10 km	11.00 uur pr	Schema	100
Zo 22 januari	Amsterdam P	25 km	12.00 uur pr	Schema	100
Zo 5 februari	Rotterdam W/P	5km/10 km	11.00 uur pr	Schema	100

LET OP:

Deelnemers aan onze clubcompetitie melden zich - bij voorkeur binnen 2 dagen na de tocht - bij Ad van Asten (tel. 0499-473767 of e-mail ips@olat.nl)

AGENDA SNELWANDELWEDSTRIJDEN EN PRESTATIETOCHTEN

datum	organisatie	plaats	locatie	afstanden
18 december	LAT	Amsterdam	Atletiekbaan AV'23 Radioweg 89 1098 NG Amsterdam	wedstrijd: 5000 en 10000 m prestatie: 20 km
8 januari	RWV	Rotterdam	Sportcomplex Langepad Langepad 16 3062 CJ Rotterdam	winterserie RWV wedstrijd: 1000, 3000, 5000 en 10000 m prestatie: 5 km en 10 km
22 januari	LAT	Amsterdam	Atletiekbaan AV'23 Radioweg 89 1098 NG Amsterdam	wedstrijd: 5000 en 10000 m prestatie: 25 km
5 februari	RWV	Rotterdam	Sportcomplex Langepad Langepad 16 3062 CJ Rotterdam	winterserie RWV wedstrijd: 1000, 3000, 5000 en 10000 m prestatie: 5 km en 10 km

HERINNERING

Bij ons internationaal wandelevenement op 4/5 juni in Weert zijn enkele heringen niet uitgereikt aan personen die daarvoor hadden ingeschreven en betaald. Die kleinoden zijn nog in ons bezit, maar u hebt er vanzelfsprekend recht op.

Indien u met herinnering had ingeschreven en u hebt deze na afloop niet ontvangen, laat ons dat dan weten. Wij kunnen dan een afspraak maken hoe u de herinnering alsnog in ontvangst kunt nemen.

Neem hiervoor contact op met:

Ad van Asten a.asten1@chello.nl of bel 0499-473767





Verdwaald na toiletbezoek

Tijdens de laatste clubreis naar de Ardennen werd er geen stop gemaakt bij het wegrestaurant in Nederweert. De bus hoefde daar deze keer eens niemand op te pikken. Voor enkelen duurde het echter toch wel te lang voordat men naar het toilet kon bij het startcafé in Malmedy. Daarom maakte chauffeur Frans een toiletstop bij een wegrestaurant ergens na Luik. Hiervan maakten 3 dames gebruik. De 1e was na circa 10 minuten terug bij de bus. En toen was het wachten geblazen.... en wachten geblazen. Het duurde uiteindelijk nog circa 20 minuten voordat de andere 2 dames kwamen opdagen. Ze waren hopeloos verdwaald in het wegrestaurant en op het parkeerterrein. Hoe groot is dit wel niet? Weer eens het bewijs dat vrouwen en oriëntatie bij velen niet samengaat. Volgende keer maar een GPS mee? Of nog beter een mannelijke begeleider? Met een vertraging van 30 minuten toog chauffeur Frans maar snel naar het startcafé, want intussen hadden de andere passagiers in de bus toch ook hoge nood gekregen.

39e Nieuwjaarswandeltocht MILSBEEK Zondag 8 januari 2012



Start en finish: Trefpunt Kerkstraat 31
6596 AK Milsbeek

Afstand&starttijd: 42 km vanaf 07.00 uur (marathon)
28 km vanaf 08.00 uur
20 km van 09.00 - 14.00 uur

12 - 6 - 2,5 km van 09.00 - 14.00 uur

Inlichtingen: website www.wsvmilsbeek.nl

E-mail wsv.milsbeek@ziggo.nl

tel.: 0485 322 325

Korhoenderveld 109, 5431 HC Cuijk

(Vervolg van pagina 3)

Behalve de oude grenspaal, is ook de gekromde hangbrug voor voetgangers en fietsers een mooi herkenningspunt op de route, vanuit welke richting je beide ook benadert.

Het zal duidelijk zijn: een aantal veranderingen, die de grenzeloze tocht tot een eindeloze ervaring maken!

Enkele leuke wetenswaardigheidjes

- Tussen 1815 en 1818 hoorde Luyksgestel bij het arrondissement Turnhout in de provincie Antwerpen. In 1818 werd Luyksgestel met Lommel geruild, zodat Luyksgestel bij Noord-Brabant kwam en in 1838, bij de Belgische afscheiding, Nederlands werd, terwijl Lommel toen bij België ging horen. De hoge heren die destijds bij deze ruiling betrokken zijn geweest, hebben zich vast niet gerealiseerd dat enkele eeuwen later op een andere wijze Lommel en Luyksgestel zo nauw met elkaar verbonden zouden zijn.
- Het hoogste punt van Noord-Brabant bevindt zich in Luyksgestel aan het "Fietspad Zonder Grenzen" bij de grensovergang Luyksgestel-Lommel.
- De Lommelse Sahara werd in 2005 uitgeroepen tot één van de "Allermooiste plekjes van Vlaanderen".

Een woord van dank aan onze routebouwer Ad Verbakel,



die ons het afgelopen jaar heeft laten genieten van heel veel moois en er ook nu er weer in geslaagd is om ons een prachtige, vernieuwde tocht aan te bieden! En natuurlijk geldt dit ook voor Hein Lenders, die deze tocht samen met Ad vormgegeven heeft.

Fijne feestdagen en alvast een gelukkig 2012 gewenst!

-Myriam van den Berg-

Praktische bijzonderheden over deze tocht staan op pagina 5.

Op zoek naar de Graaf van Loon Grenssteen

Om de 14 dagen vertrekt er op dinsdag om 10.00 uur 's morgens een groep van gemiddeld 40 wandelaars om met elkaar zo'n 20 km of méér te wandelen in een lekker tempo. Zo luidt de eerste regel op www.olat.nl van de informatie over de tocht die wij deze keer gaan lopen. Deze dag is de startlocatie Grand café de Zwaan te Borkel.

Toen wij rond kwart over negen arriveerden, bleken wij niet de eersten te zijn. We konden al meteen het café in en de koffie stond al klaar. Het was zelfbediening en met een koekje kostte het slecht € 1,50. Dat kon je dan naderhand, maar wel voor vertrek, afrekenen. Klokslag 10 uur stonden we allemaal buiten en we hoorden de klok van de naastgelegen kerktoeren ook 10 uur slaan. Het mooie en zonnige weer had meer dan de gemiddelde 40 deelnemers naar Borkel getrokken. Het waren er dit keer 54. Wij behoorden tot de verst weg komende wandelaars, maar normaliter loopt ook een wandelaar uit Barchem mee. Deze persoon was er dit keer niet bij. De oudste deelnemer was trouwens 82 jaar.

We verlieten Borkel al meteen via bosgebied Malpiebergsche Heide. We kwamen in buurtschap Hoek bij een rotonde waar de drukke Luikerweg/N69 via een voetgangersoversteekplaats werd gekruist. Even volgden we de Luikerweg, maar spoedig werd deze verlaten. Langs de bosrand van bosgebied Berkheuvels en Beekheide werd de stuw in de Beekloop bereikt. Hier was de eerste rustpost op 6 km. Er stonden hier meerdere bankjes en het eerste deel van het lunchpakket kon verorberd worden. Er was hier geen verzorgingspost. Er wordt bij deze wandeltocht van uitgegaan dat je de boterhammen en eventuele drank zelf meeneemt. Er zijn ook geen kosten aan deze tocht verbonden. Wel wordt verwacht dat je lid wordt van OLAT als je dat nog niet bent.

De stuw in het riviertje de Beekloop, genaamd Het Schut, werd in 1888 aangelegd ten behoeve van de weteringen. Weteringen zijn vloeiveiden,



waarbij men het grasland met voedselrijk water bevoeit voor de winning van hooi. Om voedselrijk water te krijgen is De Beekloop, die oorspronkelijk nabij De Liskes begon, verlengd. Het water komt nu via een omweg vanuit de Maas uit de Ardennen en bevat veel kalk. Om dit voedselrijke water naar de vloeiveiden te brengen werd zelfs een aquaduct aangelegd.

We kwamen bij een meer met de naam Pastoorsweijer. Het waren eigenlijk drie meren, die door dammen van elkaar gescheiden waren. Bij de kruising met de Burgermeester Aartslaan bood een deelnemer zich aan als verkeersregelaar.

We zetten nu koers naar een volgend meer. Ook dat was geen echt meer, maar een viskwekerij. Dit meer was met dammen in kleinere meertjes opgedeeld. In het midden van de Viskwekerij stond een lage uitkijktoren die door ons uiteraard werd beklommen. Voordat Barrier werd bereikt kwamen we nog door natuurgebied De Maaij. Het was niet duidelijk hoe de naam

precies werd gespeld. Het gebied, dat eigendom is van Natuurmonumenten, gaf zowel De Maai als De Maay aan, terwijl op kaarten de naam De Maaij vermeld stond. De naam was ook niet zo belangrijk. Het belangrijkste was, dat dit weer een mooi natuurgebied was. Na de visvijver voerde de wandeling over een zeer smal pad tussen twee sloten in. Persoonlijk wil ik dit pad het hoogtepunt van de tocht noemen, maar er waren eigenlijk talrijke hoogtepunten bij deze tocht.

Nu werd koers gezet naar Barrier, de grensovergang met België. Bij een benzinepompstation hadden we een zogenaamde broodrui. Een café of restaurant zit namelijk niet te wachten op een groep wandelaars die hun eigen brood opeten. Zoals gezegd was het deze dag een mooie dag en het was met ongeveer 16 graden aangenaam vertoeven in het zonnetje. Er waren meerdere wandelaars in de korte broek. En dat voor november! We staken de grens met België over en bevonden ons nu in Lommel Kolonie.

Na nog een kleine slinger werd de drinkrust in eetcafé De Hutten bereikt. In het eetcafé werd door ons alleen gedronken. Nadat het voorterras van het eetcafé gevuld was, liepen wij door het café naar de achterkant en zaten op het achterterras. Na de rust bleven we nog even op Belgisch grondgebied. We liepen verder, ten noorden van de plaats Grote Heide over het grensoverschrijdende natuurgebied Hageven.

Het Plateaux-Hageven (een Natura 2000 gebied) is een grensoverschrijdend natuurgebied tussen droge zandgronden en het beekdal van de Dommel. In Hageven liggen moerasen, rietvelden, broekbossen en poelen. Op de vochtige heide groeien klokjesgentiaan en de vleesetende zonnedauw. In het gebied treft u Galloway-runderen aan. De vloeiveiden op de Plateaux werden in de 19e eeuw aangelegd om de grond geschikt te maken voor hooiwinning (voer voor paarden). Begin 20e eeuw zijn veel oude vloeiveiden beplant met populieren voor de luciferindustrie. De vloeiveiden krijgen op kunstmatige wijze water toegediend. Dat gaat via stenen aquaducten. Het systeem stamt nog uit de 19e eeuw! Het water

stroomt van het Maas-Scheldekanaal naar Plateaux. In september kleuren de vloeiveiden paars als de herfsttijloos bloeit. En in het voorjaar bloeien er wilde orchideeën en hoort u de wielewaal.

We verwisselden het grondgebied van de gemeente Lommel voor Neerpelt. We kruisten de Dommel over een leuke hangbrug. We liepen nu in een gebied waar zich de grenssteen "Graaf van Loon" bevindt.

"De Graaf van Loon" is de volkse naam die gegeven werd aan een zwerfsteen die op de Belgisch-Nederlandse grens ligt. Deze steen zou reeds in een akte van 1331 vernoemd zijn als grensaanduiding tussen het hertogdom Brabant en het Graafschap Loon. Velen wisten van het bestaan van deze historische grenssteen af, maar weinigen wisten blijkbaar de precieze plaats ervan.

Deze steen staat op de Belgisch-Nederlandse grens tussen de nr 182 en 183, in een zeer groen begroeid gebied, vlakbij een kronkel van de oude loop van de Dommel, maar vanaf de rivier is hij niet of zeer moeilijk te zien. De plek is alleen maar te bereiken vanaf het Nederlandse -Achterste Brug. Maar de weg er naar toe is niet toegan-

kelijk voor onbevoegden. En de boswachter van het domein is daar terecht zeer streng op. Tenslotte is die steen een historisch monument, die op zijn authentieke plaats moet blijven staan.

Even later kruisten we de Dommel nogmaals, nu echter over een stenen brug met leuning. Hier was een korte rust. De brugleuning deed hier mooi dienst als zitbank. We werden attent gemaakt op hoornaars, een grote wespensoort, die hier voorkomt en ook lelijk kan steken.

Nu kwamen we door buurtschap Achterste Brug. Dit kwam ons nog bekend voor. OLAT organiseerde op 21 februari 2010 een tocht vanuit Dommelen/Valkenswaard en toen kwamen we ook door dit buurtschap. Langs de Dommel werd Borkel weer bereikt. Aan de rand van Borkel hadden we nog uitzicht op het bovenste deel van de Sint Antonius Abtmolen.

Wij willen de organisatie en de parkeersbouwer hartelijk danken voor deze tocht.

-Henri Floor-
Henrifloor.nl



EEN BIJZONDERE PELGRIM OP WEG NAAR COMPOSTELA

Wij volgen in de komende edities het wandelrelaas van een bijzondere pelgrim op zijn weg naar Santiago de Compostela. Theo Tromp, de wandelende reiziger is bij OLAT vooral bekend om zijn vele activiteiten die hij in het verleden voor de club heeft georganiseerd.

Al sinds 2007 organiseert hij nu op persoonlijke titel groepspelgrimages naar het Spaanse pelgrimsoord. Het grote voordeel bij deze wandelingen is dat het bedje 's avonds gespreid is en dat de rugzak niet zelf gedragen hoeft te worden. Ook op deze tocht zal Theo enkele weken in gezelschap wandelen van dergelijke pelgrims die op 'comfortabele wijze' hun aflaten proberen te verdienen.

Het grootste deel van de tocht zal Theo zijn rugzak echter zelf dragen en aan den lijve ondervinden hoe zwaar zo'n tocht in werkelijkheid is.



Maandag 15 augustus

Vannacht heb ik maar weinig geslapen. Natuurlijk ook nog tot laat doorgewerkt omdat er op het laatst nog het een en ander geregeld moest worden. Maar voordat de wekker afloopt ben ik al wakker.

Dan de ontbijttafel nog even klaarmaken; voor de komende 10 weken is dit ons laatste gezamenlijke ontbijt.

Met het busje rijden we naar Hotel-Rest. De Statie waar even later de andere deelnemers binnen druppelen. We verwelkomen de nieuwelingen met koffie en Limburgse vlaai.

De autorit gaat over rustige wegen richting Frankrijk en daar is het zelfs zondag vanwege Maria Hemelvaart, dus kunnen we ook daar lekker opschieten.

Rond 13.00 uur houden wij een korte lunchpauze en rijden dan rechtstreeks door naar Vezélay.

Het is bijna 20.00 uur als wij daar aankomen. Wij bekijken de basiliek en maken een foto van de Jacobusnis. Dan nog een drankje op een terras en onze eerste wandeling van ongeveer 3 km, gaat het dal in naar het dorpje Saint Père, waar we overnachten.

Ons adres blijkt een zeer luxe en duur hotel boven op een heuvel te zijn, met

prachtig uitzicht en een schitterende badkamer met erg veel spiegels. Helaas geen mogelijkheid om koffie te bestellen op de kamer. Wij moeten ook gebruikmaken van het ontbijt en dat kost € 10,00 extra. per persoon.

16 augustus

Bij het ontwaken, kijk ik naar buiten en zie het klooster en de basiliek van Ve-



zélay prachtig boven het wolkendek uitsteken. Het is een geweldig gezicht en het is net of het in een meer ligt.

Het ontbijt is helaas lang niet zo uitgebreid als de prijs deed vermoeden.

Wij starten bij de kerk waar we gisteren zijn gestopt. Door het ontbijt zijn we wat later dan gepland en gaan vlug op stap. Dan kom ik er snel achter dat de track niet klopt met de richting. Dus lopen we terug en zien de bordjes richting Santiago. Die gaan we volgen en vergeten vlug de GPS-route, die ik heb gedownload, dat blijkt de fietsroute te zijn.

De afstand is wel wat meer dan via de GR 13, die we van plan waren te gaan volgen. Volgens planning zullen we

vandaag ook zo'n 2000 meter gaan stijgen. Het is niet druk op het pad, we zien alleen één Frans echtpaar, dat op een andere route wandelt.

Net na Cure, treffen wij Theo van de Ven, onze vaste begeleider met de koffie. Grote winkels bleken er niet te zijn en in een buurtwinkeltje hadden ze slechts 1 kuipje margarine en 2 stokbroden. Hopelijk vindt hij later op

de dag wat meer. We laten ons de koffie goed smaken en gaan dan weer verder op pad.

Het is behoorlijk warm en de zon schijnt volop. Mijn hoedje blijkt geen overbodige luxe. Bij Saint-André-en-

Morvan zien we een café, gaan daar op het terras zitten en bestellen een biertje. De gastvrouw is niet erg vriendelijk en met moeite krijgen wij van haar een stempel in onze paspoorten. En toen iemand van ons om een nette stempel vroeg, was het helemaal over. Dan krijg ik een telefoontje van Theo dat hij 200 meter



verderop bij de kerk zijn soeppost heeft opgezet.

We vertrekken meteen en geven het cafeetje een 4 als beoordeling en dat is dan alleen voor het mooie uitzicht.

Theo staat lekker in de schaduw van een paar bomen en hij heeft goulash-soep gemaakt. Dat geeft nieuwe energie en wij gaan dan ook weer vlug verder. We wandelen langs een oude wasplaats en we dalen snel af naar de beek van Le Soloir. Het blijkt gezichtsbedrog want er zitten ook behoorlijk wat klimmetjes tussen voordat we daar aankomen.

We zijn allemaal blij dat we er zijn, want aan de laatste klim vanaf het stuwmeer Crescent leek geen einde te komen. Uiteindelijk komen we in het plaatsje Marigny-l'Eglise, waar we overnachten. Theo van de Ven heeft al moeten vaststellen, dat het enige café hier gesloten is. Gelukkig hebben we nog een biertje in de koelbox.

Wij hebben vandaag 26 km afgelegd. De besproken kamers zijn wel wat klein, maar ik slaap goed.

17 augustus

We ontbijten om 06.30 uur en om 7.30 uur gaan we met het busje naar het centrum van Marigny-l'Eglise om daar onze route te hervatten. Ook vandaag beginnen we met veel bossen en weinig uitzicht. Het wordt veel klimmen en dalen tot we bij ons postje in Le Vieux Dun komen. Daar nemen wij koffie met koek en gaan dan weer vlug verder.

Bij Pont-du-Montral gebruiken we het diner. Helaas is de snelheid van de bediening en doorgang van de gerechten "à la Escargot". Op het eten valt echter helemaal niets aan te merken.

Wat later dan we van plan waren stappen we weer op. Wij klimmen naar de boswachterij van Breuil, er blijkt geen eind aan te komen. Al ons luie zweet, zover nog voorhanden, raken we nu echt kwijt. Wij passeren een gîte en houden een korte pauze om wat te drinken en onze watervoorraad aan te vullen, dan gaan we weer snel verder. Eerst volgt een lange weg, daarna beginnen we aan de afdaling naar Port

des Epines. Maar al snel moeten we weer klimmen. Wies wil gewoon langs de weg verder wandelen, als ze alweer een klim voor zich ziet. Gelukkig komt op dat moment Theo aanrijden. Samen houden zij het vandaag verder voor gezien.

Voor ons volgt zo'n 250 meter stijgen en dat gaat zo gewoon verder over een ander pad. Wij zijn dan ook erg blij dat we Saut de Gouloux in het vizier krijgen.

Niet lang daarna laat ik me een grote cola en een ijscoupe goed smaken.

18 augustus

Wij verblijven 2 dagen in Athez. Afgelopen nacht heeft het geonweerd en hard geregend, maar als we aan onze wandeling beginnen is het weer droog en warm.

De afstand naar het stuwmeer van Lac des Settons valt mij wat tegen. De afstanden die in onze routebeschrijving staan wijken nogal af en zijn veelal langer dan vermeld staat.

We komen door een plaatsje met een klompenmakerij. We kijken daar even kort binnen, maar willen ook weer niet te veel tijd verliezen. Onze dagafstanden zijn eigenlijk wat te hoog gegrepen, zeker met de warmte erbij. Gelukkig is er hier nog veel schaduw.

Bij een meer zit Theo met koffie en een



chocoladebroodje op ons te wachten en dat gaat er goed in. Daarna lopen wij even langs de oever van het meer. Heerlijk even niet klimmen en dalen en dat loopt nog erg prettig ook. Bij Chevigny laat ik de anderen gewoon doorwandelen en ik maak daar even gebruik van een keurig toilet. Dat is toch beter dan die twee voetstappen in de gîte. Nog een grote coupe ijs toe om de calorieën nog even bij te werken en dan weer op pad. Theo staat bij Grosse een kleine 1,5 km verderop, maar na

die korte tussenstop haal ik Arie toch nog in.

We komen voorbij het huis van een Nederlander, maar deze is erg stug en komt vast niet uit een gastvrije streek.

Nu duiken we snel het woud weer in en moeten verschillende stroompjes oversteken, de keien beproeven onze voeten hier wel heel erg.

In Anost doen wij even een paar inkoop, want vanavond maak ik voor de warme maaltijd nasi goreng klaar.

Op het laatste stuk naar de gîte, waar we overnachten is het nog volop klimmen en dalen en uitgeblust bereiken we de gîte. Ik ben helemaal kapot en moet heel even een korte rust nemen voordat ik aan het klaarmaken van avondeten kan beginnen. Dat laatste valt niet mee, maar iedereen gaat daarna tevreden naar bed en ikzelf lig er zelfs als eerste in.

Terwijl ik zo nog even tussen waken en slapen lig na te denken over de afgelopen wandeldagen, realiseer ik me dat ik toch het echte pelgrimsgevoel mis. De route volgt wel het fantastisch langaafstandspad de GR 13, maar het heeft niets met Sint Jacobus en wij zien ook helemaal geen pelgrimerende wandelaars. Soms denk ik dat ik een verkeerde route heb genomen.

19 augustus

In overleg met de andere deelnemers aan deze groepswandeling, hebben we besloten om vanaf morgen over te gaan op een echt Pelgrimspad, dat vanaf Cluny komt. Mogelijk was de wijn daar mede oorzaak van, maar zoals ik al zei: ik had nog steeds geen echt pelgrimsgevoel. Je wandelt gewoon een mooie GR, door het prachtige Morvan.

Vandaag moet ik even op een stukje wandeling verstek laten gaan, omdat Theo van de Ven een apotheek nodig heeft. Maar na ca 3 km wil ik weer met de groep meelopen. Het toeval wil echter dat juist daar de route is omgelegd, maar door hetzelfde "toeval" komt de groep toch bij ons uit.

Wij drinken samen koffie en eten een croissant en gaan dan weer op pad.

We vinden geen markeringen en volgen een oude beschrijving van het traject. Dat gaat een tijdje goed totdat ik een verkeerd pad neem en we weer afdalen tot aan de verharde weg. Dan besef ik waar we zijn en we besluiten om via die weg naar de boswachterij van La Croisette te wandelen.

We komen langs een stuwmeer en bij de boswachterij heeft Theo een prachtig plekje gevonden. Ik val daar toch even languit op het veldbed. Hier zouden wij volgens de beschrijving 8,5 km afgelegd moeten hebben, maar met het fout lopen mee staat de teller bij ons al op ruim 15 km.

Na het verlaten van de post, gaat het weer mis met de markering en nu gaan wij met behulp van de GPS richting de Tv-zendmast en warempel daar zien we de markeringen terug. We hebben nu het hoogtepunt van de Morvan bereikt op 901 meter: de top van Le Haut Folin.

Normaal gesproken zou er nu een afdaling moeten volgen, maar ze hebben een verrassing voor ons in petto: er volgt nog een klim naar een volgende zendmast. We zien de restanten van een in de beschrijving genoemde skilift. Het beloofde panorama werd beschreven voordat de bomen begonnen met groeien. Maar hoog is het wel, dat bewijzen de druppels die van mijn voorhoofd stromen.

Bij Glux besluiten wij om voor vandaag te stoppen, want om 19.00 uur nog aan een wandeling van 12 kilometer beginnen, is niet te doen.

Wij besluiten deze wandeldag met kaas, worst, bier en wijn in het bos.

's Avonds verwisselen wij nog even van hotel, want de kamers zijn wel erg verouderd en we kunnen er ook niet eten. Maar na de verhuizing genieten wij nog van een zeer goed diner en mooie kamers.

20 augustus

Vandaag moeten we 58 km naar Charlieu rijden om uiteindelijk op een echte pelgrimsroute te kunnen wandelen. Gisternacht heb ik via het internet onze boekingen aangepast en nu maar hopen dat alles goed is overgekomen.

In Charlieu is er markt, dus een ideale gelegenheid om wat inkopen te gaan doen. Wij kunnen daar ook een stempel halen bij de pastoor. Gelijk krijg je dan het gevoel dat je nu echt aan het pelgrimeren bent.



Na het verlaten van het stadje bereiken wij het Couvent des Cordeliers.

Daarna is het weer klimmen geblazen. Anders dan de vorige dagen wandelen we nu echter niet in een woud en de zon schijnt 'onerbarmelijk' op onze hoofden. De temperatuur is naar 38 graden gestegen.

We komen nog langs het kasteel Le Mont en beginnen dan aan onze afdaling naar St-Nizier-sous-Charlieu.



Nu hebben we wel prachtige vergezichten, maar missen daarentegen de schaduw van de bomen.

In Briennon staat Theo ons op te wachten en hier gebruiken we het diner langs de jachthaven bij een pizzeria.

Daarna gaan wij weer op pad. Het blijft heet en op een mooi plekje met schaduw leggen we ons even te rusten in het gras.

Ik denk dat ik daar ook snel even mijn ogen heb gesloten en een heel eind weg ben geweest. Maar

we moeten weer door en krijgen warempel een stukje bos, dat de ergste hitte tegenhoudt.

We bereiken La Bénisson-Dieu, het

punt waar we eigenlijk op deze route verder hadden gewild. We halen een stempel en ik bekijk rustig de kerk. Ga zelfs even zitten om te genieten van de mooie beschilderingen. Dan wat drinken bij Theo met een nectarine en toch weer op pad.


Bij een "brug of waterdoorgang" trek ik mijn schoenen en sokken uit en laat me lekker afkoelen in de rivier. Ik voel me meteen lekker afgekoeld. Ga weer verder, kom bij een boerderij en daar zit Wies. Ze voelt zich niet zo goed. Dat komt waarschijnlijk vanwege de warmte en ze besluit om deze dag af te sluiten bij de post van Theo.

Wij pakken een drankje, gaan daarna wat inkopen doen en in een hoekje bij de kerk gebruiken we onze avondmaaltijd. Vandaag eens niet erg laat thuis, dus even de tijd om mijn blog verslagen bij te werken.

21 augustus

Gisteravond hebben wij op de terugweg naar ons hotel een waterkoker gekocht, zodat we in de ochtend op de hotelkamer heet water hebben om koffie te kunnen maken. Het is zes uur als ik wakker wordt. Ga me vlug douchen en dan direct water koken. Om kwart voor zeven is alle bagage in de bus en drinken we buiten een bakje koffie.

Het is lekker weer en op de weg naar de start koop ik nog snel wat verse croissants en chocoladebroodjes. We zijn om 8 uur weer bij ons startpunt bij Noailly. Vanaf hier is het nog 1750 kilometer naar Santiago.



Vrije weergave blog verslag van
-Theo Tromp -

MARATHON IN PLAATS VAN RONDJE TEXEL

Op zaterdag 3 en zondag 4 september 2011 organiseerde de sportwandelschool Hoorn/West-Friesland een tweedaagse wandeltocht op Texel over de afstanden van 42, 21 en 10½ km. Bovendien werd op 3 september ook een 60 km georganiseerd onder de naam Rondje Texel. Voor deze 60 km hadden wij belangstelling en daarom hadden wij een trekkershut gereserveerd. We hadden de reservering ruim een half jaar tevoren gedaan. Nu dan de organisatiedatum was aangebroken besloten we, door omstandigheden, toch niet het Rondje Texel te lopen.



Gelukkig werd ook deze tweedaagse tocht georganiseerd waarop we nu besloten om op de zaterdag de 42 km te lopen. Toen wij rond 7:15 uur bij de startlocatie, te weten de Stayokay/jugendherberg, arriveerden, begaven net 4 wandelaars zich op pad. Deze tocht had twee verschillende startlocaties. Vanuit de Stayokay liep de noordelijke route en vanuit de aanleghaven in 't Horntje liep de zuidelijke route. Voor de noordelijke route, die ik liep, was op deze zaterdag weinig belangstelling voor de 42 km. Er deden slecht 5 wandelaars mee. Wij hadden het derhalve erg rustig op het parkoers. Dat er maar 5 deelnemers waren, hoorde ik echter pas op de 3e stempelpost op 22,6 km.

We verlieten tegen half acht de start. We liepen de Haffelderweg helemaal uit. Dit was een rustige weg, omdat dit een doodlopende weg was voor auto's en we hadden daardoor dus geen last van autoverkeer. Tot aan Oudeschild voerde de route heel mooi over veelal smalle graspaden tussen tuinwallen. Daarbij liepen wij op korte afstand langs De Hooge Berg. Langs de Schansweg stond een schapenboet, één van de vele, maar deze was de enige op Texel, die niet in de goede richting was gebouwd. Aan het metselwerk te zien, was deze schapenboet

vrij nieuw.

Van de keileemopstuwingen uit de ijstijd is de Hoge Berg het meest opvallend. Het hoogste punt van de Hoge Berg ligt 15,3 meter boven N.A.P. Ook de dorpen Den



Hoorn, De Waal, Den Burg en Oosterend liggen op zulke keileemopduikingen. De Hoge Berg ligt tussen Den Burg en Oudeschild en ten westen van de heuvel ligt de Erebegraafplaats Hoge Berg Texel van de Georgiërs die omkwamen tijdens de Tweede Wereldoorlog.

In het verleden werd het 'oude land' gekenmerkt door de aanwezigheid van stolpboerderijen, tuinwallen en schapenboeten. Tijdens de ruilverkaveling in de jaren vijftig verdwenen veel van deze typisch Texelse elementen. Vooral op de Hoge Berg zijn deze landschapselementen grotendeels bewaard gebleven of zelfs opnieuw aangelegd.

Gezien het landschappelijk belang van het Hoge Berg gebied, is het niet verwonderlijk dat dit gebied in 1968 is aangewezen als landschapsreservaat. Op de Hoge Berg bevindt zich tevens De Zandkuil, het enige insectenreservaat in Neder-

land.

We bereikten Oudeschild via 't Buurtje. Daar was ook de eerste stempelpost bij café restaurant De Zeven Provinciën.

In het centrum van Oudeschild genoten we van de talrijke schepen, die in de havens lagen. Daarna kwamen we ook nog langs de jachthaven. Na Oudeschild volgden we nog 3 km de Waddenzeekant van de dijk noordwaarts en kwamen daarop bij het

clubgebouw van Surfclub Texel, bekend als rustplaats van het oude Rondje Texel. Ik heb rondje Texel in totaal 11 keer gelopen. Een km verderop werd het zicht op de Waddenzee beëindigd toen we de dijk overstaken, nabij gehucht Nieuweschild. We liepen verder over een asfaltweg.

We kwamen uit in Oosterend. Hier was op 13 km de tweede stempelpost, bij café restaurant Streeks End. Een vrachtwagen nam het uitzicht op de controlepost vrijwel weg, maar omdat we de routebeschrijving goed volgden, was dat geen probleem. Het café was nog niet geopend, zodat we nog geen koffie konden krijgen. Wij vonden dat niet zo erg, maar de controleur had wel zin in koffie. Aan het eind van de dag kwamen we bij deze rustpost trouwens ook nog met de auto,

maar daarover later meer in dit verslag. We kregen hier een fles bronwater van AH en een appel. Door het binnenhart van Oosterend verlieten we deze plaats weer. Daarbij kwamen we nog langs een standbeeld van een schaap met twee lammeren.



Het beeld van een schaap

Op de hoek van de Oranjestraat staat een bronzen beeld van een schaap met twee lammeren. Het beeld is in 1978 geschonken aan het dorp door de stichting Oosterend Present. Een groep ondernemers die een beurs voor Oosterender Ondernemers hebben opgezet hetgeen uitgroeit tot een vijfjaarlijks terugkerend groot feest. Het hele dorp staat dan op zijn kop. Er is gekozen voor een schaap omdat in het gebied rondom Oosterend veel schapenboeren gevestigd zijn en het schaap beeldbepalend is voor het dorp.

Nu wandelden we een paar km over asfaltwegen, waarbij vooral de Zwinweg geen groot succes was. Op deze asfaltweg mogen automobilisten maximaal 80 km rijden, maar bij het ontbreken van controle hierop reden de automobilisten soms wel 100 km of meer, beslist niet ideaal voor een wandeltocht. We kwamen wel op een heel mooi punt uit. Namelijk een graspad langs het Eierlandkanaal. We volgden nu een traject van het Noord-Holland pad. Het gedeelte langs het Eierlandkanaal was slecht begaanbaar. Er was geen echt pad. Er werd van graspol naar graspol gelopen. Tussendoor zetten we onze voeten tussen de graspolen. Maar omdat hier ook schapen liepen, werden onze schoenen en ook broekspij-

pen besmeurd met schapenpoep. Hoewel ik mij realiseerde dat je op dit pad je enkel kon verzwikken, gebeurde dit helaas toch. Het viel wel mee en ik kon de tocht uitlopen.

We kwamen op een bijzondere plek uit. We moesten namelijk het Eierlandkanaal oversteken met een touwtrekpontje. Dit pontje moesten we eerst naar onze kant van het kanaal trekken. Op het pontje waren maximaal vier staanplaatsen. Na de overtocht volgden wij de Hollandse weg naar het golfterrein van De Texelse Golfclub 't Hanenhuus te De Cocksdorp. Ook deze controlepost was verscholen achter een grote vrachtwagen die aan het uitladen was. Bij de eerste openstaande deur van 't Hanenhuus was een winkel met golfartikelen. De beheerder was helemaal niet op de hoogte van de wandeltocht. De tweede openstaande toegangsdeur was de hoofdingang. De portier wist wel van de wandeltocht. Hij wees naar de vrachtwagen die aan het uitladen was. Pas na de vrachtwagen viel de controlepost op. Net als bij de vorige controleposten kregen we een flesje water en een appel. Je kon ook nog meer krijgen op de posten.

De Cocksdorp heette aanvankelijk Nieuwdorp, maar werd al na een paar maanden vernoemd naar N.J. de Cock. De Cock kocht, samen met andere ondernemende reders, in 1835 van de Staat het kwelderland ten oosten van de Zanddijk tussen het 'oude land' van Texel en het eiland Eijerland. Zij legden met behulp van 1500 arbeiders in de korte tijd van twintig weken een elf kilometer lange dijk aan, waardoor het 'buitenveld', een gedeeltelijk met zout-



minnende planten begroeid wadgebied, tegenwoordig bekend als de Eijerlandse polder, bedijkt werd.

We vervolgden ons pad en liepen nu langs het golfterrein. Daarbij liepen we langs een kronkelende sloot. We kwamen op een fietspad uit. Iets verder kwamen van rechts wandelaars aangelopen. Het bleken deelnemers van Rondje Texel te zijn. Zij liepen op dat moment om de Slufter heen. Rondje Texel werd door de huidige organisatie voor de 1e keer georganiseerd. Nu werd er geen bruggetje aangelegd om over de Sluftergeul te kunnen lopen maar er werd om het hele Sluftergebied heen gewandeld.

Tot aan restaurant De Slufter liepen we nu samen met de wandelaars van het



nieuwe Rondje Texel. Bij restaurant De Slufter was het heel druk en we besloten daarom meteen door te lopen. We vroegen nog wel even welke pijlen we van de 42 km moesten volgen, want aan beide zijde van het duin stond een verwijspijl met 42 km.

Tot aan Oudeschild was het zonnig weer geweest. Daarna werd het heilig en duurde het tot rond 11 uur alvorens de zon definitief terrein wist te winnen. Toen werd het bloedheet. Vanaf café De Slufter volgden we de Postweg over een vrij liggend fietspad. Daarna volgden we de Oorsprongweg. Het mooie weer had veel dagjesmensen getrokken die bijna allemaal heel snel op de plaats van bestemming moesten aankomen. U begrijpt het al, geachte lezer, ook hier werd er weer hard gereden met auto's.

Bij het kerkje Bethel in het plaatsje Midden-Eijerland hielden we

staand een rust op één van de weinige schaduwplekken.

Tegenwoordig is Eijerland het noordelijke deel van Texel, dat onder meer de gelijknamige polder en De Cocksdorp omvat. Maar oorspronkelijk was Eijerland een apart eilandje. Het werd Eijerland genoemd omdat de vogeleieren er in het voorjaar voor het grijpen lagen.

Nadat we wat gegeten en gedronken hadden, vervolgden we ons pad. Na de kruising met de Hoofdweg werd de Oorsprongweg rustiger. We liepen nu in de buurt van het vliegveld van Texel. Klapperend zeil boven ons hoofd deed ons op een gegeven moment naar boven kijken en we zagen vier parachutisten omlaag komen.

We kwamen weer bij het Eierlandkanaal uit en volgden dit nu zuidwaarts over weer een traject van het Noord-Hollandpad. Volgens de routebeschrijving moesten we het Noord-Hollandpad nu 7½ km volgen. Bij een bankje hielden we een rust en even later kwam een wandelaar langs gelopen. We wisten niet of dat één van de vijf 42 km lopers was en vroegen het ook niet aan hem. Later bij de finish zagen wij hem echter zitten. Even verder stond bij punt 43 van de routebeschrijving "bij ANWB 62870 1" als eerste deel van de beschrijving. Omdat wij niet verder lazen en ook al wat vermoeid aan het raken waren, zagen we het laatste teken "1" voor de letter "1" aan en sloegen we LA. We liepen nu het gehucht Barger in. Al spoedig vertrouwden we dit toch niet. We haalden ons GPS erbij en bestudeerden de ingetekende route op ons GPS met de ingetekende route, die wij samen met de routebeschrijving bij de start hadden ontvangen. Het bleek dat we bij de ANWB paal RD hadden moeten lopen.

We kwamen nu in het plaatsje De Waal. Het was niet ver meer lopen naar Den Burg. In het centrum van Den Burg was op 41,3 km de laatste stempelpost bij de Steenenplaats. Er stond in de routebeschrijving niet wat Steenplaats precies was. Was het een ge-

bouw of een straatnaam? Door het



zonnige en warme weer was het er ook nog eens loeidruk. Maar we troffen de post toch aan. Hier zaten de drie controleurs van de eerste drie verzorgingsposten bij elkaar. Verderop kwamen we langs de Hervormde Kerk.

Een kilometer verderop was in de Stayokay de finish. De GPS noteerde 42,8 km. Daarbij zat ook het verkeerd lopen bij gehucht Barger.

Coos was deze dag met haar vriendin naar de Cocksdorp gereisd met de bus. Daar hadden ze een traject van het Texelpad opgepakt, waarbij ze eerst ook nog de vuurtoren hadden bezocht en beklommen. Zij liepen naar Ooste-



rend. Toen ik bij de finish was aangekomen van mijn wandeltocht belde ik hen op. Het bleek dat zij Oosterend hadden bereikt en in de Kerkstraat waren. Ik vertelde hen om de straat uit te lopen naar café restaurant Streets End. Daar reed ik naar toe om hen op te halen en gezamenlijk reden we naar ons overnachtingadres.

Oorspronkelijk had ik nog het plan gehad om op zondag 4 september nog de 21 km van de zuidelijke route te lopen, maar mede vanwege mijn verzwikking besloot ik helemaal niet te lopen. Vier dagen later zouden we op vakantie gaan en daarom besloot ik mijn enigszins verzwikte enkel te ont-

zien.

Coos liep met haar vriendin wel een traject van het Texelpad en wel van De Koog naar de aanleghaven in 't Horntje. Ik reed deze dag wat met de auto rond op Texel. Rond 15:15 uur kwam ik bij de aanleghaven in 't Horntje aan en wachtte in het TESO lokaal op Coos en haar vriendin. Ondertussen praatte ik wat met een organisatielid van de wandeltocht. Want hier vandaan was de start en de finish van de zuidelijke wandeltocht. Met de boot van 16:30 uur voeren we van Texel naar Den Helder en reden we verder huiswaarts.

Wij hebben begrepen dat Rondje Texel nu in tegengestelde richting werd georganiseerd als vroeger. Dat lijkt mij persoonlijk niet zo slim. Want het parkoers over het strand is toch beduidend zwaarder dan over verharde wegen. En nu dit zwaardere stuk ook nog eens in het tweede gedeelte van de



tocht was opgenomen was dat vragen om moeilijkheden. Niet alle 60 km lopers hadden dan ook de tocht uitgelopen.

Wat mijn wandeltraject betreft: de route was duidelijk door een wandelaar uitgezet, die de mooie plekjes wist te vinden, maar beperkt was vanwege de te lopen afstand. Om een route uit te zetten zonder die asfaltwegen, waar hard werd gereden, dan moest de tocht in afstand langer of korter worden. Beter zou het zijn om eerst een autovrije route uit te zetten en pas daarna te gaan kijken welke afstand daar bij hoort.

Wij willen de organisatie hartelijk danken voor deze tocht.

-Henri Floor-
Henrifloor.nl


Genieten van eeuwenoude historie

Na vier jaar de Camino in Zuid-Frankrijk en Noord-Spanje was nu het Verenigd Koninkrijk aan de beurt om er een langeafstandswandelpad te lopen. Mijn zoveelste reis met Theo Tromp, ik ben de tel allang kwijt. De tocht was van 5 t/m 22 mei. Van tevoren kreeg ik nog een mailtje van Arie Evegroen dat de weersvooruitzichten goed waren, maar in de praktijk pakte dat anders uit... Toch kunnen we op veel positieve ervaringen terugzien.


Deel 3: 13 t/m 16 mei 2011

Vrijdag 13 mei

In het begin deed deze dag haar slechte naam eer aan, want op de eerste kilometers werden we weer op behoorlijk veel regenwater getrakteerd. Dat maakte het bergpad behoorlijk modderig, maar niet zo dramatisch als gisteren, het was geen "pootje baaien". Wel uitkijken dat je niet over de glibberige rotsen uitgled. Beneden




zagen we de weg liggen, die we gisteren zo langdurig gevolgd hadden. Na een klein uur daalden we af en kwamen daar weer terecht. Keld, het eerste dorp dat we vandaag passeerden, was een gehucht. Na plm. 10 huizen liepen we het weer uit. We hadden gehoopt hier koffie te drinken, maar er was geen beschutte plek, daarom was hier ook geen "Theo"-rust. Het mooiste van het dorp was eigenlijk de waterval, die net buiten de bebouwde kom lag,



de East Gill Force. Deze waterval maakte onderdeel uit van de rivier de Swale. Ongeveer een kwartier buiten het dorp kwamen we een andere wandelweg tegen die erg bekend is: de Pennine Way. Daar kwamen we twee Australische dames tegen, die ook de C2C liepen. Alleen zij zouden een benedenvariant naar Reeth, ons eindpunt van die dag lopen en voor ons stond nog een behoorlijke klim langs de rivier de Swale op het menu. Eerst was het pad nog een karrenspoor, maar bij de Swinnergill Mine moesten we omhoog langs een stroompje, de East Grain. Dit zou het lastigste stuk van de hele dag worden, een pittige klim tussen heideplanten door over een zompig zandpad. Waarschijnlijk dat hier vroeger nog veel bedrijvigheid was geweest van mijnwerkers en boeren, maar die hadden er nu niets meer te zoeken.

Toen we het hoogtepunt, de Moss Dam waren gepasseerd, liepen we een



heel stuk over een breed karrenspoor. Toen we dat verlieten, zochten we een plekje voor de lunch. Het was 12 uur geweest en achter een stapel stenen genoten we van de boterhammen. Het regende weliswaar niet meer, maar er stond wel veel wind.

Arie kwam weer in beeld, die was door fotostops toch weer achtergeraakt. We moesten nu een dal in de hoogvlakte passeren. Van boven af hadden we een mooi uitzicht op het dal van de Gunnerside Gill. Midden in die rivier lag de oversteek bij Blakethwaite Smelt Mills. Dit was een pakhuis waar kolen en turf werden opgeslagen. Men moest hier wel een behoorlijke voorraad van aanleggen, want de winters konden hier koud zijn. Het grote voordeel van zo'n dal was, dat je nog contact had met je voorlopers op 500 meter, je wist dus zeker dat je nog op de trail zat. Voorbij de schuur kuierden we een kleine kilometer langs de beek, voordat we de laatste klim van 50 meter naar boven deden. Hier was het door de vegetatie weer goed uitkijken waar we precies de weg op de hoogvlakte zouden bereiken. We gokten goed, er lag wel los grind, maar met een beetje uitwijken kwamen we zonder uitglijden boven. Boven lag een verharde grindweg. De stenen hiervan werden geleverd door het afval van de steenkoolmijn. Vroeger lag hier een bedrijfsterrein, maar nu was het een maanlandschap. We hadden een kleine 14 kilometer afgelegd in 4 uur tijd, maar nu zou het sneller gaan, de komende uren was het alleen nog maar dalen, waarbij we


weer stroompjes volgden. De tweede mijn, waar ook niet veel meer van te zien was, was de Old Gang Smelt Hill. Bij de Surrender Bridge had Theo voor het eerst in 5 uur weer gelegenheid om ons te verzorgen, daar was weer een verharde tweebaansweg. We hadden nu 100 mijl gelopen sinds we bij de Ierse zee gestart waren en we vierden dit met een broodje knakworst en een meloen.

Nu zaten we weer op een heideterrein, dat nog drassig was van de regen van de afgelopen dagen. Een vrij scherpe afdaling naar het dal van de Cringley Bottom. Even later zagen we rechts beneden ons het dal van de Swale, waar we vanmorgen ook al langs liepen. We waren nu weer - gebeurde vrij vaak!- de twee staartlopers. Arie zijn GPS, die hem gisteren zo mooi over dat drassige veengebied had geleid, liet hem nu een beetje in de steek. We moesten ergens linksaf naar boven, maar na een half uur waren we zo vaak vastgelopen, dat we maar rechts naar beneden gingen en in een klein dorpje Healaugh uitkwamen. Toen zat er niets anders op dan 3 km over de verharde weg naar het echte eindpunt Reeth te lopen. Daar zaten Theo, Jan-Willem, Cor, Friedy en Willy al een groot uur in de pub (Black Bull Hotel). Gelukkig gunden ze ons ook nog een Schots speciaalbier!

Zaterdag 14 mei

We sliepen voor de derde nacht in de omgebouwde kerk in Kirkby Stephan, maar vandaag moesten de koffers en tassen weer gepakt worden om vervoerd te worden naar Richmond, het historische stadje waar we vandaag na 18 km lopen zouden finishen. Het was winderig weer, plm. 14 graden, maar gelukkig kwam de zon er steeds meer doorheen. Net als gisteren voor Reeth volgden we in het begin het dal van de Swale, die lag op 100 meter rechts van ons. We liepen over een grasveld waar wel 100 tenten stonden. Er bleek een jambory voor de verkenners (scouts) georganiseerd te worden. Ondanks het mindere weer zat de stemming er

daar goed in, en bij ons?? Ach, we sloegen ons er wel doorheen! Voorbij het grasveld begon weer een verharde weg, die ons naar het dorpje Marrick leidde. Kort voor de bebouwde kom zagen we de toren van het nonnenklooster. Maar de tijden veranderen : het klooster was nu omgebouwd tot outdoor-centre. Even verderop werden we ingesloten door een kudde koeien: die moest toevallig dezelfde kant op. Arie hoopte dat zijn GPS niet in de verdrukking kwam. Dat liep wel los. Onbewust moest ik denken aan het paard in Noord Spanje op de cami-



no, dat bijna mijn camera vertrapt had. In Marrick maakte Friedy een sanitaire stop in een woonhuis en een aantal van ons ging lekker op een bankje in de zon zitten. Bruin werden we niet, maar het voelde toch aangenaam aan.



Na Marrick gingen we een beetje cross-country doen. We doorkruisten een aantal weilanden en soms ging het behoorlijk omhoog en omlaag. Het deed wel een beetje aan het Zuid-Limburgse landschap denken en heel even dacht ik de Couberg te beklimmen. Een paar boerenknechten dreven met crossbrommers een kudde koeien op en dat is een aardig alternatief voor herdershonden of lopen. Na een klein uur kwamen we weer op de verharde weg terecht. Rechts een bos van enkele hectaren, daar zouden herten moeten zitten (Deer Wood Park), maar met de grotere drukte van vandaag lieten ze zich niet zien. Die drukte was ook heel duidelijk merkbaar bij de wagenrust van Theo, want er waren meer Engelsen dan Nederlanders, die bij het busje een kop koffie aangeboden kregen.

Na Maske liepen we nog een klein stukje over de verharde weg en toen kregen we van de agrariërs weer "right of way", we mochten dus weer de wei in. Op een hoek stonden schapen achter prikkeldraad. Tot nu toe hadden we deze beesten overal vrij zien rondlopen. Deze hadden een grote aaibaarheidsfactor en we hielden een "sessie". We liepen nu in de richting van een langgerekte rotswand, de Applegarth Scar. Dit was een dal met veel veeteelt, overwegend koeien. Er was hier ook toerisme, want we zagen een grotere camping in het dal van de Swale liggen. Over die rivier hebben we het nu

niet meer, want die volgden we de hele dag op afstand. We passeerden nog een stenen zuiltje, een Cairn. De betekenis daarvan heb ik niet kunnen achterhalen. Toch wel een heel contrast met het desolate landschap van gisteren.

De rotswand hoefden we gelukkig niet te beklimmen. Aan het eind daarvan



begon een bos van plm. een kilometer. Daarna was het nog drie kwartier over een verharde weg lopen naar Richmond. Deze plaats lag alweer voorbij het Yorkshire Dales National Park, dat park hadden we sneller doorkruist dan het Lake District. We zagen het kasteel van Richmond al op afstand liggen. Toch nog een beetje gecamoufleerd door bomen. Net aan het begin van de bebouwde kom hadden we onze lunch bij Theo. We waren die dag wel erg vroeg afgewerkt, het was half twee en met een half uur waren we op de markt van Richmond. Behalve het kasteel was er ook nog een kerk. Helaas was er een weekmarkt, zodat het moeilijk was om de historische gebouwen vast te leggen. Arie was de slimste van de groep, want die beklom het kasteel en kon mooie opnames maken, o.a. ook van de historische stadswallen. Maar ook beneden konden we constateren dat dit een echt Dicksiaans stadje is, met scheve daken en Belgische kinderkopjes. We zochten een echt gezellige pub op en dronken een goede pint. Een terrasje pikken werd het bij een temperatuur van 14 graden niet, maar ook bij warm weer waren de Engelsen toch meer binnenmensen.

Tegen vijf uur reden we naar ons pension in Reeth. Vandaag zouden we

weer uit gaan eten, want Theo kon niet over een eigen keuken beschikken. En met alle respect voor Theo's kookkunsten (zijn al vaak op de foto vastgelegd) het was best de moeite waard om zo nu en dan in een typische Engelse herberg te zitten!

Zondag 15 mei

Om half 8 op gestaan. Vanuit de badkamer een mooi tafereel: 2 schapen en een ezel, die zaten te doezelen in de ochtendzon. In de badkamer was het wel even uitkijken bij het douchen, vanwege het ontbreken van een scherm, maar als dat het grootste euvel van de dagwas! Belangrijker was misschien, dat die 12 graden, waarbij we in Richmond begonnen te lopen, in



de loop van de dag zou veranderen in een getal van rond de twintig. Positie was in ieder geval dat we begonnen met de wind in de rug. In ieder geval liepen de meesten, met het weer van de afgelopen dagen in het achterhoofd, in de lange broek.

We moesten in het begin in de stad wel klimmen over de lastige (gisteren al genoemde) kinderkopjes. En nogmaals beseften we dat dit wel het mooiste Middeleeuwse stadje op het hele pad moest zijn. We passeerden het kasteel, waar Arie gisteren al binnen geweest was. Over 60 jaar zal dit kasteel zijn 1000^{ste} verjaardag vieren. Willem de Veroveraar was de bouw-

heer en hij schonk het aan zijn broer of zoon (bloedverwant, niet helemaal duidelijk). Na via de Richmond Bridge de Swale overgestoken te zijn, daalden we weer af naar de voet van de heuvel en zagen dan hoe indrukwekkend de stadsmuren waren en hoe strategisch het kasteel op de top van de heuvel gelegen was. Nog minutenlang na het verlaten van Richmond hoorden we de klokken luiden, ja per slot van rekening was zondag, de Dag des Heren! We bleven nu veel op onverharde paden langs de Swale, waardoor we ongeveer op hetzelfde niveau bleven lopen.

We passeerden nog een grote waterzuiveringsinstallatie, ideaal punt natuurlijk vlak bij de rivier. Even later gingen we een bos in. Vreemd genoeg lag er onder de bomen een tapijt van witte kelkbloempjes, dat zal een plant zijn die weinig zon nodig heeft.

Na 7 kilometer bij een spoorbrug (Catterick Bridge) stond het busje van Theo weer. Deze keer kregen we een kaasbroodje bij de koffie. Er stonden daar veel auto's geparkeerd. Al gauw hoorden we dat er daar een rommelmarkt georganiseerd werd. Toen we verder wilden lopen waren we Martin van Ruyven kwijt: die had waarschijnlijk een leuk rommeltje gevonden en was er nog niet over uit of hij dat zou kopen. Aan de overkant lag het dorp Brompton-on-Swale, maar dat lieten we links liggen. Weer een graspad langs de Swale, tot we bij mijl 120 in Bolton-on-Swale arriveerden. De St. Mary's Church was het bezichtigen waard, maar beroemder in Engeland is het Henry Jenkin's Memorial. Op deze grafsteen stond vermeld dat Henry heeft geleefd van 1500 tot 1669. Dat kon waarschijnlijk gemakkelijk ontzenuwd worden, maar men heeft het zo maar gelaten, de toeristen (Engelsen voorop) smulden ervan. In die tijd was 70 worden al een prestatie! We verlieten de Swale nu definitief. We kwamen nu in landbouwgebied. De akkers met gerst, aardappels, koolzaad en mais waren niet te tellen. Vooral het geel van het koolzaad viel op.

Op een gegeven moment werd het

uitzicht wel een beetje eentonig. Gelukkig was er langs de verharde weg de Kiplin Hall. Dit was een landhuis uit de 17^e eeuw met heel fraaie Victoriaanse tuinen en ook het interieur mocht er zijn. Maar toen waren er opeens twee dames van middelbare leeftijd die ons vroegen of wij de entree van 4 Euro al betaald hadden. Nu komen wij uit Nederland, dus we trekken niet zo snel onze portemonnee, zeker niet als er geen duidelijk bord over toegangsprijzen te zien is. De foto's die wij met onze digitale camera gemaakt hadden, hebben we maar meegenomen, wat moesten zij daarmee. Aan de overkant had Theo ondertussen voor een warme mihoen goreng en koud broodje tonijnsalade gezorgd. Och, eigenlijk hadden wij dat hen ook als "troostprijs" kunnen aanbieden!

En weer gingen we 8 kilometer door de velden. Een boer zorgde echter voor leven in de brouwerij: we dachten dat iedereen langs de C2C dit pad een warm hart toedroeg, maar bij Moor House was het uitkijken, dat je niet tegen de schrikdraad aankwam. Een bewuste sabotagedaad!

Om het eindpunt Danby Wiske vlotter te bereiken verlieten we de veldweg. Dat hadden we beter niet kunnen doen, want op een gegeven moment liepen we vast op prikkel (geen schrik-) draad. Dat werd dus tijgeren op je buik om er zonder kleerscheuren voorbij te komen. De snelheden varieerden van 2 minuten tot 10 seconden. Deze laatste prestatie werd geleverd door Catharina Loderer in de categorie 66 tot 70 jaar. Chapeau (of hoedje af)!

Daarna was Danby Wiske snel gevonden. Hier lag weer een eeuwenoude pub met de in Engeland veel voorkomende naam White Swan en deze zat vol met C2C-wandelaars. De uitbater speelde op de populariteit van het pad in door onder de naam van de pub een bordje te hangen met de mededeling dat we nog 60 mijl hadden te gaan tot de Noordzee (Robin Hood's Bay). Officieel was de dagafstand 21 kilometer, maar door het verdwalen was dat getal bijgesteld naar 25.

Maandag 16 mei

De minst interessante dag van deze aflevering, ondanks het feit dat een groot gedeelte over onverharde veldwegen zou gaan. Bij het pension in Richmond poseerden Arie, Martin en Jan-Willem nog bij een verkeersbordje Elderly People. Ja, de eeuwige jeugd is voor niemand weggelegd en je bent zeker geen "groentje" meer als je net



zoals Martin en Jan-Willem al meer dan 30 jaar aan de wandel bent. Om kwart over negen de start in Danby Wiske. In het begin volgden we nog de verkeersweg. Net zoals gisteren zagen we weer talloze akkers met koolzaad en tuinbonen. We zaten nu in het laagste gedeelte van de Coast to Coast, wat de saaiheid nog accentueerde. Na een uur kwamen we de spoorlijn Londen-Edinburgh tegen. Hier moest je op eigen risico oversteken (stop, look and listen). Niets knipperlichten en wachten tot het licht gedoofd is omdat er nog een trein kan komen. Niet dat er zoveel treinen in deze troosteloze omgeving zullen rijden. Daarom was ik aangenaam verrast om er toch nog een vast te kunnen leggen. Opeens in

de Middle of Nowhere een mandje met fruit en kartonnetjes/blikjes frisdrank. Je kon naar eigen inzicht een consumptie, appel of peer kopen, door geld in een busje te stoppen. Dit deed me weer aan de Camino in Frankrijk en Spanje denken.

Verder ging het over grasvelden, waar de koeien geen notie van ons namen. Theo liet lang op zich wachten, daarom namen we maar een eigen rust bij de boerderij Sydal Grove. De eigenaar had goed geboerd, want het gebouw werd gerestaureerd. Wij gingen onder een afdak zitten, want het was behoorlijk fris. Er was minder inspirerend gezelschap van 2 kadavers van schapen. We zullen er maar van uit gaan dat die diezelfde dag nog geruimd gingen worden.

Een kilometer verderop kon Theo met het busje komen en daar deden we ons tegoed aan soep en omelet. We waren nu te gast in de Longlands-farm en zagen in de verte al Ingleby Cross, onze eindbestemming van vandaag liggen. Eerst moesten we echter de zeer drukke verkeersweg A19 oversteken. We moesten de snelheid van de passerende vrachtwagens inschatten en als we meenden dat ze ver genoeg waren zo snel mogelijk naar de overkant rennen.




In Ingleby Cross bij een kruispunt zagen we een massieve stompe toren. Dat bleek een waterreservoir te zijn. Even later bij de Blue Bell Inn de finish. We hadden een veel te gemakkelijke wandeldag gehad en slechts 15 kilometer gelopen.

-Peter van de Ven-
(wordt vervolgd)

Press Art

Graffiti- en vandaalbestendige informatieborden



Bestel een GRATIS sample op de site www.PressArt.nl, bel 06 212 86 333 of stuur een e-mail naar info@PressArt.nl



Slijtvaste communicatie oplossingen voor natuur, cultuur en design

www.PressArt.nl - Sparrenlaan 42a - 3941 GM Doorn
T: 0343 522 455 - M: 06 212 86 333

Haus Attos Apartments und Touren



In Umhausen, Ötztal (Oostenrijk, Tirol) verhuren we 2 appartementen voor in totaal 18 personen. De appartementen zijn ruim van opzet (ieder 120 m²) en recent gerenoveerd en compleet ingericht. Door de rustige ligging zijn ze uitermate geschikt voor gezinnen en grotere groepen. Overnachten kunt u al vanaf 16 euro p.p.p.n. Tevens verzorgen we als u wilt ook het ontbijt.

Gelegen aan de dorpsrand van Umhausen met uitzicht op de omringende bergen, is Haus Attos de ideale uitvalsbasis voor zowel winter-, als zomeractiviteiten.

's Winters kunt u naast skiën in de gebieden Ötz (ski-lift 7 km) en Sölden (ski-lift 18 km) ook langlaufen, ijsklimmen, rodelen, paragliden, paardensleerijden en sneeuwschoentochten maken. De ski-bus halte bevindt zich op 200m. Ski-passen zijn ook bij ons te verkrijgen!

In de zomer kunt u vanuit Haus Attos allerlei activiteiten ondernemen en zo de ongerepte natuur gaan ontdekken. Denk hierbij aan schitterende wandelingen voor zowel de recreant als de gevorderde loper, tot aan uitdagende alpinotochten/huttentochten. Dit kunnen dagtrajecten zijn maar ook meerdaagse tochten zijn mogelijk. In overleg begeleiden we deze tochten ook. Wij verzorgen dan niet alleen de tocht maar ook het verblijf in de berghutten en het benodigde materiaal. Denk hierbij aan stijgijsers, pickel en evt. touwen. De tochten worden in overleg met u samengesteld. Daarnaast kunt u in het Ötztal diverse 'klettersteigen' beklimmen, raften, paardrijden, zwemmen, watervallen bezichtigen (grootste van Tirol), thema parken bezoeken, stedentrips maken en natuurlijk gewoon niks doen en genieten van de omgeving!


Haus Attos is niet alleen per auto/motor goed te doen (Eindhoven-Umhausen 8,5 uur), maar is met openbaar vervoer en vliegtuig (vliegveld Innsbruck 45 min) prima te bereiken. Ook zijn er tal van bergwegen en pas overgangen die met de auto en zeker de motor veel uitdaging bieden.

Voor verdere informatie kunt u contact met ons opnemen (mag in het Nederlands) dmv email: info@haus-attos.at of bellen met: **0043 5255 51203**.

Ook kunt u onze website bezoeken om daar alvast de foto's van de appartementen en de omgeving te bekijken: www.haus-attos.at

Wij, de fam. Goorman, hopen u een keer als gast in Haus Attos te mogen begroeten!

Van Hoof Sint Oedenrode



Het busbedrijf waar u het best
mee UIT bent

Telefoon 0413 472545
Grote Doelenlaan 16-18
5491 EG SINT OEDENRODE

FORUM

de Ganzenheuvel

CONGRESCENTRUM

www.forumdeganzenheuvel.nl
Ganzenheuvel 56 6511 WD Nijmegen
Tel +31(0)24 3234706 - Fax +31(0)246413019

- Workshops • Vergaderingen • Cursussen
- Evenementen • Denksporten •


OLAT-trefpunt tijdens de 4-daagse

Voor de pensionprijzen en andere
bijzonderheden zie www.olat.nl

Reserveren door (deel-)betaling op giro 2608214
Info: 06 12074473 of haawlanders@onsbrabantnet.nl

Autobedrijf Stienen Someren B.V.

Autobedrijf
Takel- en bergingsbedrijf
Kraanverhuur
Taxi- en autobusbedrijf
Autoschadebedrijf



5710 AB SOMEREN
Postbus 82
Boerenkamplaan 21
Telefoon : 0493 493111
Telefax : 0493 494824



ENGELAND

Hadrians Wall en Coast to Coast
South West Coast Path langs de
Zuidkust

SCHOTLAND

Kintyre Way

MALLORCA

GR 122

FRANKRIJK

Vierdaagse van Chantonnay

DUITSLAND

Hoge Rhöhnerweg en Rennsteig

TSJECHIË

Julianatocht - Reuzengebergte

NIEUW ZEELAND

Zuidereiland - Milford Track
Noordereiland - IML Rotorua

AUSTRALIË

IML Tweedaagse Canberra -
Blue Mountains

JAPAN / CHINA

IML wandelingen
Excursies in Japan: Tokyo, Mount
Fuji en Yokohama
Excursies in China: Beijing, Xian en
Shanghai

Wandelweek in de Ardennen - Wandelweek Airbornepad Market Garden

Santiago de Compostela - Engeland - Schotland - Nieuw Zeeland - Australië

Thailand - Frankrijk - Spanje - Ierland - Duitsland

Wandelen met kleine groepen. Zie wandelreizen-programma 2012 op

WWW.TT-WANDELREIZEN.NL

Theo Tromp

Tel. 0495 450325